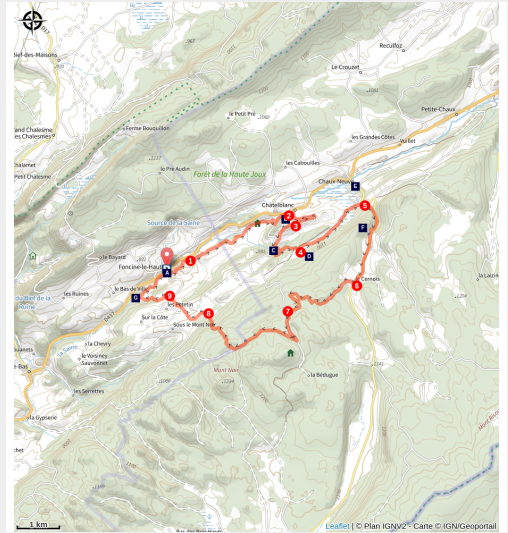


## Chaux-Neuve / Les Sauges - 2R

Champagnole Nozeroy Jura - Foncine-le-Haut



Vététistes dans le Haut-Jura (© Benjamin Becker/Jura Tourisme)



***Au départ de Foncine-le-Haut, le tour des Sauges est à réserver aux pratiquants bien entraînés. Rejoignant le village de Chaux-Neuve et ses spectaculaires tremplins de saut à ski, on rejoint ensuite le bois des Sauges et en final une succession de singles tracks fort plaisants. En chemin, il est possible d'accéder au belvédère de la Roche et plus loin une halte est possible en pleine forêt à la sympathique auberge des Enguenelles.***

***Suivre le balisage n°2 rouge***

### Infos pratiques

Pratique : VTT/VTAE

Durée : 2 h 30

Longueur : 21.7 km

Dénivelé positif : 623 m

Difficulté : Difficile

Type : Boucle

Thèmes : Faune et flore, Naturel

# Itinéraire

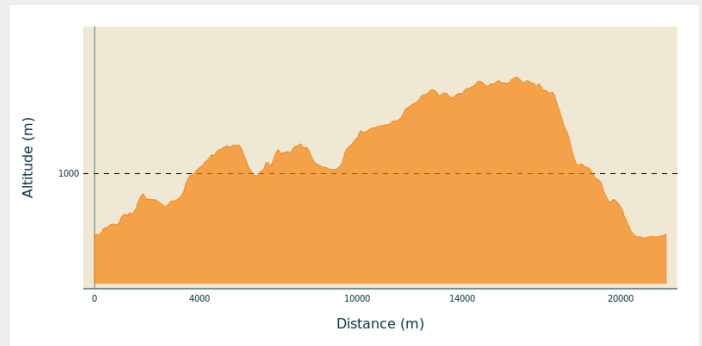
**Départ** : Foncine-le-Haut

**Arrivée** : Foncine-le-Haut

**Balisage** : ➤ Boucle VTT

**Communes** : 1. Foncine-le-Haut

## Profil altimétrique



Altitude min 858 m Altitude max 1212 m

A **FONCINE-LE-HAUT**, près de l'office de tourisme, traverser la place centrale et la passerelle sur la rivière. Au carrefour près d'une fontaine, prendre un instant à gauche puis à droite au poteau **Chemin de combe Noiret** pour monter un chemin herbeux. Suivre le balisage dans le lotissement jusqu'au **Gros Voisiney** (croisement, poteau).

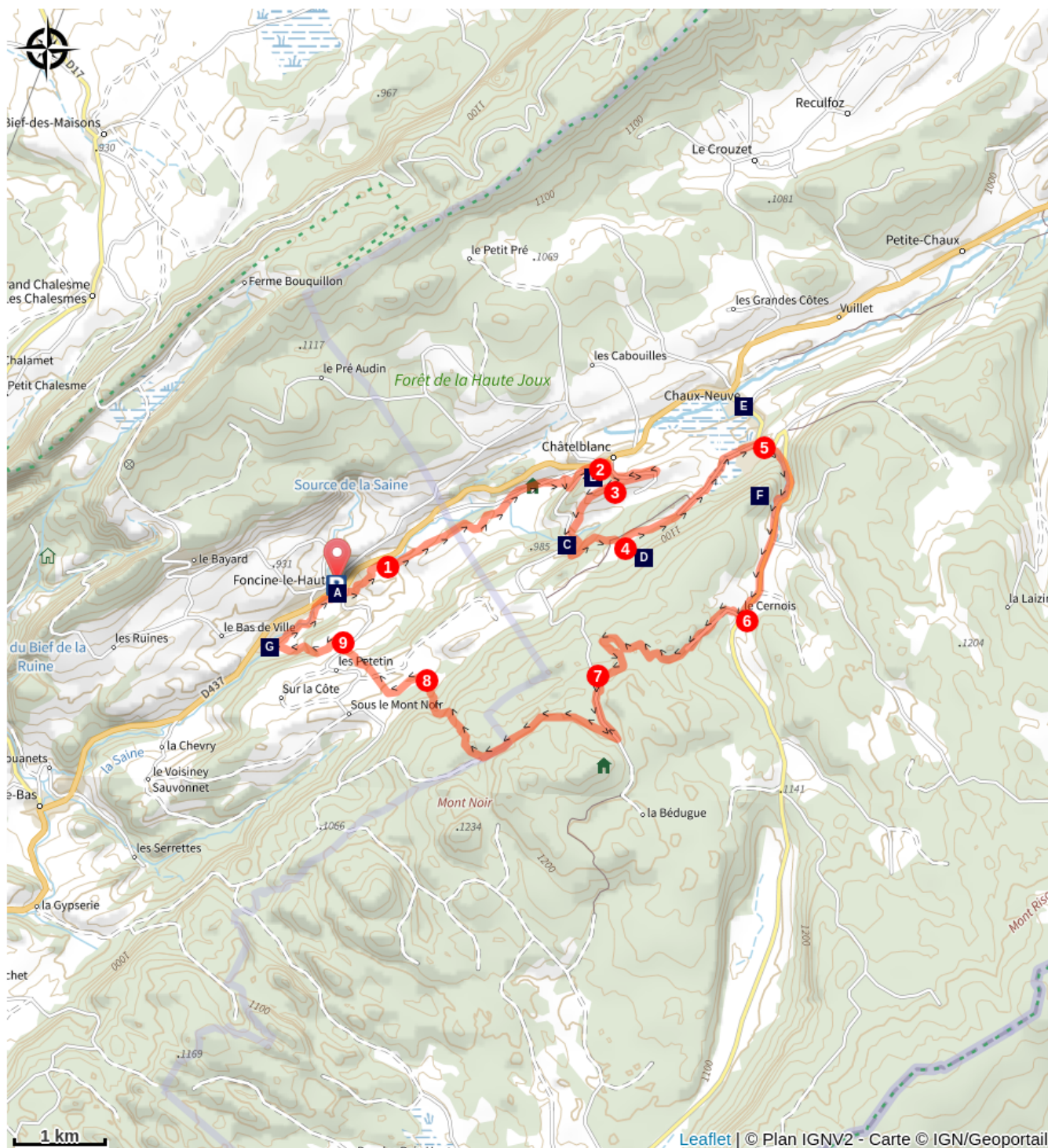
1. Au poteau **Le Gros Voisiney**, monter en face et suivre le balisage jusqu'à **CHATELBLANC** en passant par le hameau de **Chauchoulet** et la route à gauche au poteau **Bois du Puit**.
2. A **CHATELBLANC**, à droite derrière la mairie, monter par une petite route. Parcourir le crêt qui domine le village jusqu'au poteau **Le Grand Réservoir**.  
> Accès possible au sommet de Roche Blanche, à VTT pour les plus sportifs, magnifique point de vue sur le village de Châtelblanc, le val de Foncine et le val de Mouthe.
3. Au poteau **Le Grand Réservoir**, prendre à gauche dans le pâturage une sente herbeuse peu visible descendant bientôt à une route (passages-VTT). Prendre à gauche et au croisement, poteau **La Scie**, monter à gauche une route forestière jusqu'au **Bois des Ravières** (poteau).
4. Au poteau **Bois des Ravières**, traverser les pâturages à gauche et descendre bientôt jusqu'à l'entrée du village de **CHAUX-NEUVE**, quartier du Lernier (poteau, parking, infos randonneurs).  
> Section commune avec la GTJ à VTT. Détour possible vers le bas des tremplins de saut à ski.
5. De **CHAUX-NEUVE**, monter par la D 46 jusqu'après le premier virage. Bifurquer à droite et monter par un chemin encaissé jusqu'à la D 46 au hameau **La Chenoz** (poteau). Poursuivre par la D 46 jusqu'au hameau du **Cernois**.
6. Au poteau **Le Cernois**, partir à droite entre les maisons et rejoindre une voie forestière. 1200 m plus loin, veiller à bifurquer à droite sur un chemin d'exploitation pouvant être boueux et difficile. Rejoindre une route forestière au poteau **Les Enguenelles**.  
> A droite à 500 m en descendant la route, se trouve l'auberge des Enguenelles.
7. Au poteau **Les Enguenelles**, suivre la route jusque **Sous le Pré d'Haut** (poteau). Bifurquer à droite sur un chemin empierré d'abord puis un chemin d'exploitation pouvant être boueux. Veiller à suivre le balisage pour bifurquer

après environ 900 m sur une sente plus étroite et bientôt descendre, avec prudence, jusqu'en bas de la forêt, au poteau **La Boichaille**.

8. Au poteau **La Boichaille**, suivre à gauche un single (racines, passage-VTT) jusqu'au poteau **Laparire**. Poursuivre tout droit jusqu'à une maison isolée. Descendre ensuite traverser une route, au poteau la **Vie du Bougna**. Descendre avec prudence jusqu'au hameau de **Villeneuve**.

9. Au poteau **Villeneuve**, bifurquer à gauche et descendre jusqu'au **Pont du Thiémont** (passages-VTT). Partir ensuite à droite au long de la rivière jusqu'à **FONCINE-LE-HAUT**.

# Sur votre chemin...



- La Truite fario (A)
- Cascade du Bief Brideau (C)
- L'ancienne fromagerie de Chaux-Neuve (E)
- La Saine, une rivière poissonneuse (G)

- Belvédère de la Roche Blanche (B)
- Sapin ou Épicéa ? (D)
- Voyage dans le monde du saut à ski depuis le belvédère de la Côte Feuillée (F)

# Toutes les infos pratiques

## VTTAE

Ce parcours est accessible aux VTT à assistance électrique. Restez toutefois vigilant sur les sentiers, ne vous surestimez pas et restez prudent avec les autres usagers qui sont prioritaires sur vous.

## **Recommandations**

Parcours accessible au VTTAE pas de changement de difficulté (reste rouge)

Avant de partir, nous vous conseillons de lire la rubrique [Conseils aux randonneurs](#), de vous équiper convenablement, de porter un casque, de vérifier l'état de votre vélo, de prendre de quoi vous ravitailler et réparer (kit crevaison, maillon rapide, clés 6 pans...), de consulter la météo et de prendre un téléphone chargé. Dans tous les cas, ne surestimez pas vos forces et ne vous engagez pas sur un sentier trop technique pour vous. Sachez renoncer, faire demi-tour ou descendre du vélo.

Dans le Jura, les parcours VTT empruntent des chemins et sentiers dans des propriétés privées qui peuvent également servir à d'autres activités. Merci de respecter les lieux en restant sur les sentiers balisés et en respectant les autres usagers qui sont prioritaires (randonneurs, vététistes, cavaliers, mais aussi exploitants forestiers, vignerons, bergers...). Il convient donc d'adapter et de maîtriser sa vitesse.

Le Jura est un département nature et sauvage, merci de respecter l'environnement dans lequel vous évoluez : Ne jeter aucun déchet, ne faites pas de feu, ne cueillez pas les fleurs sauvages. Respectez la tranquillité du bétail et de la faune sauvage en restant éloigné des troupeaux, en tenant votre chien en laisse et en refermant les barrières derrière vous. Renseignez-vous sur les zones de protection de biotope, réserves naturelles ou zone Natura 2000 dans lesquelles des restrictions sont applicables.

En cas de travaux forestiers (abatage, débardage...), de travaux sur les sentiers (réfection de sentier, débroussaillage...) ou de zones de chasse en cours ou battue pour votre sécurité, sachez renoncer et faire demi-tour.

## **Comment venir ?**

## Accès routier

Depuis Champagnole, suivre la direction de Foncine-le-Haut en empruntant la N5 puis la D16 et la D127 jusqu'à Foncine-le-Bas. Prendre la D437 en direction de Mouthe et rejoindre Foncine-le-Haut.

## Parking conseillé

Parking vers l'Office de Tourisme de Foncine-le-Haut

# Zones de sensibilité environnementale

Le long de votre itinéraire, vous allez traverser des zones de sensibilité liées à la présence d'une espèce ou d'un milieu particulier. Dans ces zones, un comportement adapté permet de contribuer à leur préservation. Pour plus d'informations détaillées, des fiches spécifiques sont accessibles pour chaque zone.

## Grand tétras

Période de sensibilité : Janvier, Février, Mars, Avril, Mai, Juin, Décembre

Contact : Parc naturel régional du Haut-Jura

29 Le Village

39310 Lajoux

03 84 34 12 30

[www.parc-haut-jura.fr](http://www.parc-haut-jura.fr)

Le Grand Tétras est une espèce emblématique des forêts de montagnes françaises. Son apparence et son comportement font de lui un oiseau très atypique. Pouvoir l'observer relève d'un vrai défi, tant cet oiseau est discret, mais s'avère être un souvenir mémorable.

En hiver, son activité est réduite au minimum. Il passe la quasi-totalité de la journée perché dans un arbre et consomme uniquement des aiguilles de sapin. Une nourriture très peu énergétique. Cette période est critique pour sa survie. Un oiseau subissant un dérangement régulier va puiser dans ses maigres réserves et finir par en subir les conséquences. Sa sensibilité à la prédation aura augmenté, ou bien il dépérira simplement à cause du manque d'énergie. Une autre période critique prend place du printemps au début de l'été avec la couvaison. Si la poule est surprise plusieurs fois, elle va abandonner le nid et laisser ses poussins seuls, sans protection. La survie des jeunes étant déjà très faible naturellement, ce phénomène accentue, d'autant plus, ce risque de mortalité chez les jeunes oiseaux.

Les pratiques qui peuvent avoir une interaction avec le Grand tétras en période de nidification sont principalement les pratiques sportives terrestres comme la randonnée, le ski, le VTT.

## Lieux de renseignement

### Maison du Tourisme Champagnole Nozeroy Jura

3 rue Victor Bérard, 39300

CHAMPAGNOLE

[info@cnjtourisme.fr](mailto:info@cnjtourisme.fr)

Tel : 03 84 52 43 67

<https://www.cnjtourisme.fr/>



# Sur votre chemin...

---



## La Truite fario (A)

La truite fario est un poisson totalement adapté aux rivières jurassiennes, aux eaux fraîches et torrentielles. Elle possède un corps élancé et fusiforme parfaitement adapté à une nage rapide. Elle se nourrit de larves d'insectes aquatiques mais aussi de petits poissons (y compris d'autres truites!) Cette espèce est toutefois très sensible à la qualité de l'eau et à l'artificialisation des cours d'eau, souvent associée à la destruction de frayères, de caches et de zones d'alimentation. Les obstacles au déplacement des truites nuisent également au développement de ses populations.

Crédit photo : PNRHJ / Pierre Durllet

---



## Belvédère de la Roche Blanche (B)

Surplombant le village de Châtelblanc à 1013 m d'altitude, le belvédère de la Roche Blanche offre une vue profonde sur le Val de Mouthe au nord, et sur la haute vallée de la Saine et les fermes isolées bordant la forêt de la Haute-Joux au sud.

Crédit photo : PNRHJ / Nina Verjus

---



## Cascade du Bief Brideau (C)

La cascade du Bief Brideau est formée de mousse et de tufs calcaires. C'est une petite chute de quelques mètres au cœur de la forêt. Le Bief Brideau est un cours d'eau naturel non navigable de 3.74 km. Il prend sa source dans la commune de Châtelblanc et se jette dans La Saine au niveau de la commune de Foncine-le-haut.

Crédit photo : Cascades de France

---



## Sapin ou Épicéa ? (D)

Le Haut-Jura est réputé pour ces forêts de résineux, composés de sapins et d'épicéas, deux essences aux caractéristiques communes (forme conique; et avec des aiguilles persistantes). Comment les différencier? Chez le sapin, les cônes sont dirigés vers le haut, les aiguilles, plates, ont deux raies blanches sous leur face inférieure et leur disposition de part et d'autre du rameau fait penser à un peigne; tandis que chez l'épicéa, les cônes sont tombants, les aiguilles sont piquantes et elles sont disposées en brosse, tout autour du rameau.

Crédit photo : PNRHJ / Gilles Prost

---





## L'ancienne fromagerie de Chaux-Neuve (E)

La forme architecturale des fromageries se distingue souvent nettement de celle des maisons. L'emplacement de la fromagerie de Chaux-Neuve, central dans le village, nous indique qu'elle était considérée comme un bâtiment public presque aussi important que l'église, la mairie ou l'école.

Crédit photo : PNRHJ / Véronique K. Simon

---



## Voyage dans le monde du saut à ski depuis le belvédère de la Côte Feuillée (F)

Trois tremplins comme des lames de couteau, qui partent à l'assaut d'un coteau rocheux: la Côte Feuillée est un site naturel propice au saut à ski. Sur le stade de Chaux-Neuve, un parcours d'interprétation permet d'apprécier ce paysage sportif, son sommet offrant un point de vue unique sur les sensations d'un sauteur. Une exposition et un film présentent le combiné nordique, ce savoir-faire sportif, véritable savoir-vivre local. Chaque année, les «chauniers» (habitants de Chaux Neuve) accueillent des milliers de spectateurs à l'occasion de compétitions internationales de saut à ski et de combiné nordique organisées sur ce site.

Crédit photo : PNRHJ / Florian Marguet

---



## La Saine, une rivière poissonneuse (G)

La Saine prend sa source à proximité du village de Foncine le Haut, à 892 m d'altitude. Elle se jette dans la rivière d'Ain après un parcours d'environ 19 km. Les rares aménagements de la Saine ont permis de maintenir une intéressante diversité d'habitats aquatiques (constitués de gros blocs, galets, graviers...). Conjugués à une qualité et une incontestable fraîcheur de son eau, la Saine est une rivière parfaitement adaptée aux besoins de la truite fario. Elle est ainsi l'une des rivières les plus poissonneuses du département du Jura.

Crédit photo : PNRHJ / Bertrand Devillers

---