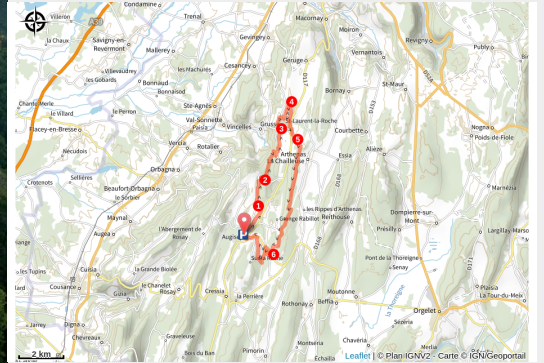


# Circuit du Plateau - 4N

Porte du Jura - Augisey



Village, belvédère et vierge de Saint Laurent La Roche (© UpDrone/Jura Tourisme)



***Entre Revermont et Petite Montagne, le circuit du Plateau peut tout aussi bien être parcouru au départ d'Augisey que de Saint-Laurent-la-Roche. Le parcours de la crête de la Chailleuse se mérite mais la trace se montre ensuite très plaisante à condition de bénéficier de conditions sèches. A Saint-Laurent-la-Roche, le passage au sommet de La Vuarde est également un magnifique passage à VTT.***

***Suivre le balisage n°4 noir***

## Infos pratiques

Pratique : VTT/VTTAE

Durée : 2 h 30

Longueur : 19.8 km

Dénivelé positif : 504 m

Difficulté : Très difficile

Type : Boucle

Thèmes : Naturel

# Itinéraire

**Départ** : Augisey

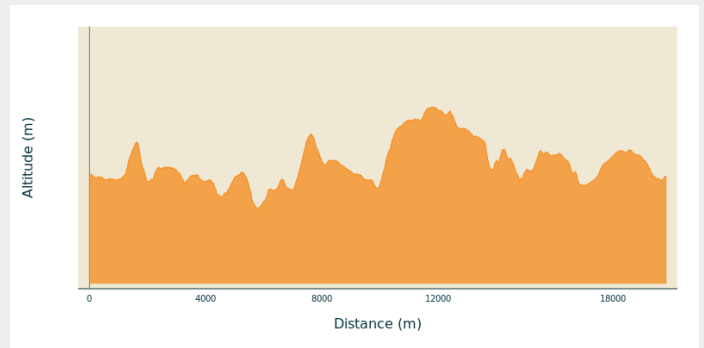
**Arrivée** : Augisey

**Balisage** : ➤ Boucle VTT

**Communes** : 1. Augisey

2. La Chailleuse

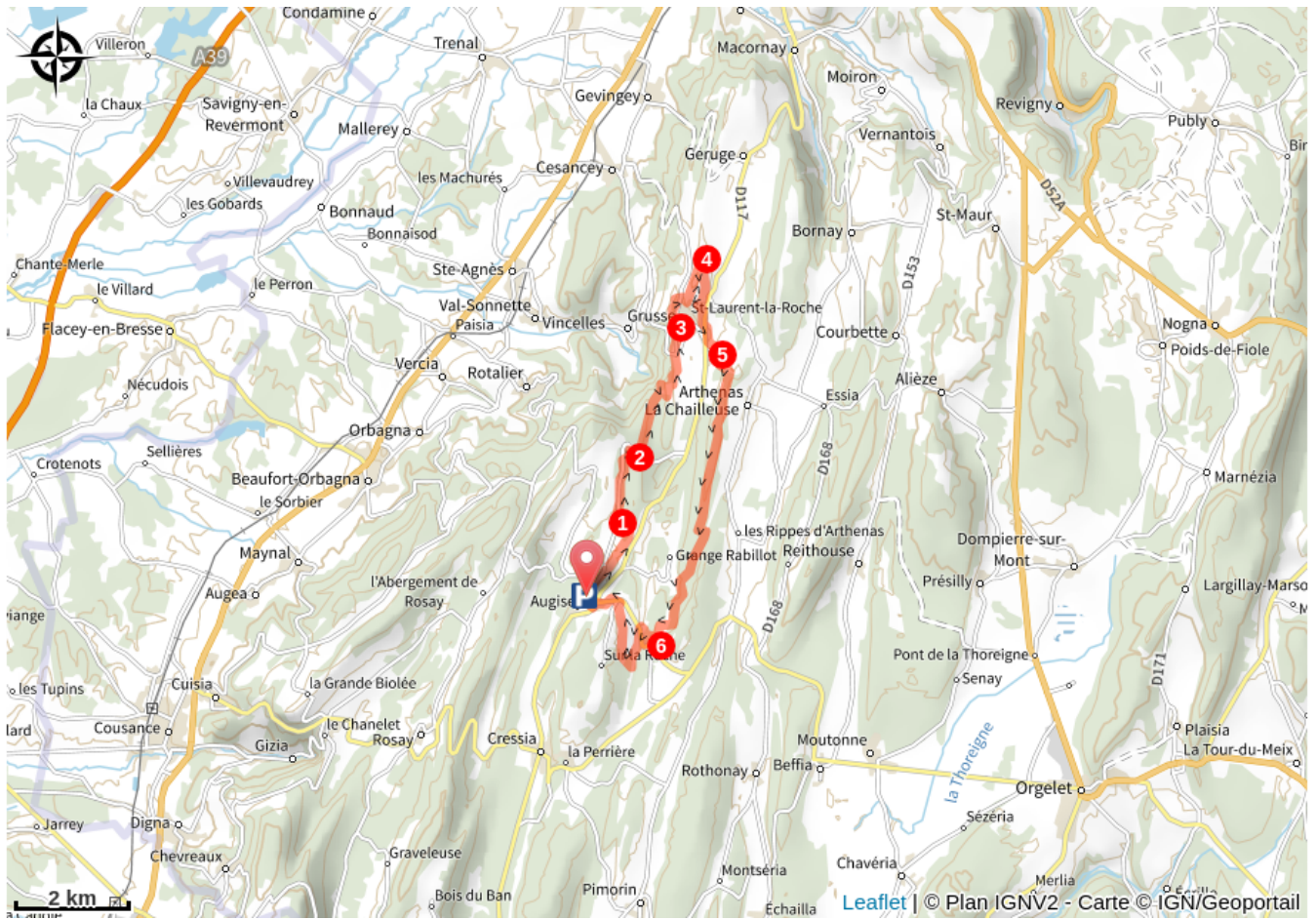
## Profil altimétrique



A **AUGISEY**, partir vers le Nord et prendre après l'église la rue se présentant à droite de la D44. 400 m plus loin, partir à gauche et au poteau **Les Besses**, gagner la forêt et bientôt descendre au poteau **En Jeannard**

1. Au poteau **En Jeannard**, rejoindre par une petite route la proximité de la Grange en Ley. Descendre un chemin à gauche jusqu'à retrouver la route. Peu après, veiller à partir à gauche sur un chemin d'exploitation peu visible face au poteau **Les Fermes**.
2. Au poteau **Les Fermes**, cheminer jusqu'à **SAINT-LAURENT-LA-ROCHE** par un chemin peu parcouru et pouvant être embroussaillé jusqu'à rejoindre le poteau **Les Pendants**.  
> Ferme à moutons, présence de chiens de protection.
3. A **SAINT-LAURENT-LA-ROCHE**, près de l'église, monter vers le parking au pied du Belvédère de la Madone. Descendre la rue vers le **Puits Richard** (poteau). Prendre quelques mètres à gauche puis à droite. Au poteau **Les Rochers**, gravir le single menant au sommet de **La Vuarde**.  
> Magnifique point de vue sur le village.
4. Au poteau **La Vuarde**, après avoir descendu le single venant du sommet, partir à droite et rejoindre le village. Au poteau **Foyer Rural**, prendre à gauche et rejoindre la D 117. En face, poursuivre jusqu'au poteau **Champ de la Guerre**.
5. Au poteau **Champ de la Guerre**, gravir le chemin jusque **Sur le Bornay** puis 2 km plus loin **Sur la Chailleuse** (poteaux). Poursuivre ce cheminement 3 km encore, par le poteau **Combe Ferrand**, jusqu'à rejoindre la D 44.  
> Belle section à condition de bénéficier de conditions sèches.
6. A la D 44, descendre la route à droite. En bas, partir à gauche par un chemin blanc et, après 800 m, veiller à bifurquer à droite en direction de l'arrivée à **AUGISEY**.

# Sur votre chemin...



# Toutes les infos pratiques



**VTTAE**

Ce parcours est accessible aux VTT à assistance électrique. Restez toutefois vigilant sur les sentiers, ne vous surestimez pas et restez prudent avec les autres usagers qui sont prioritaires sur vous.

## **Recommandations**

Parcours accessible au VTTAE avec changement de difficulté : parcours rouge

Avant de partir, nous vous conseillons de lire la rubrique [Conseils aux randonneurs](#), de vous équiper convenablement, de porter un casque, de vérifier l'état de votre vélo, de prendre de quoi vous ravitailler et réparer (kit crevaison, maillon rapide, clés 6 pans...), de consulter la météo et de prendre un téléphone chargé. Dans tous les cas, ne surestimez pas vos forces et ne vous engagez pas sur un sentier trop technique pour vous. Sachez renoncer, faire demi-tour ou descendre du vélo.

Dans le Jura, les parcours VTT empruntent des chemins et sentiers dans des propriétés privées qui peuvent également servir à d'autres activités. Merci de respecter les lieux en restant sur les sentiers balisés et en respectant les autres usagers qui sont prioritaires (randonneurs, vététistes, cavaliers, mais aussi exploitants forestiers, vignerons, bergers...). Il convient donc d'adapter et de maîtriser sa vitesse.

Le Jura est un département nature et sauvage, merci de respecter l'environnement dans lequel vous évoluez : Ne jeter aucun déchet, ne faites pas de feu, ne cueillez pas les fleurs sauvages. Respectez la tranquillité du bétail et de la faune sauvage en restant éloigné des troupeaux, en tenant votre chien en laisse et en refermant les barrières derrière vous. Renseignez-vous sur les zones de protection de biotope, réserves naturelles ou zone Natura 2000 dans lesquelles des restrictions sont applicables.

En cas de travaux forestiers (abatage, débardage...), de travaux sur les sentiers (réfection de sentier, débroussaillage...) ou de zones de chasse en cours ou battue pour votre sécurité, sachez renoncer et faire demi-tour.

## **Comment venir ?**

### Accès routier

Depuis Lons-le-Saunier, suivre la D117, en direction de Geruge, Saint-Laurent-la-Roche, puis Augisey.

Parking conseillé

Parking au centre du Village

**i Lieux de renseignement**

**Office de Tourisme Porte du Jura**  
17 place d'Armes, 39160 SAINT-AMOUR  
tourisme@ccportedujura.fr  
Tel : 03 84 48 76 69  
<https://tourisme-portedujura.fr/>

