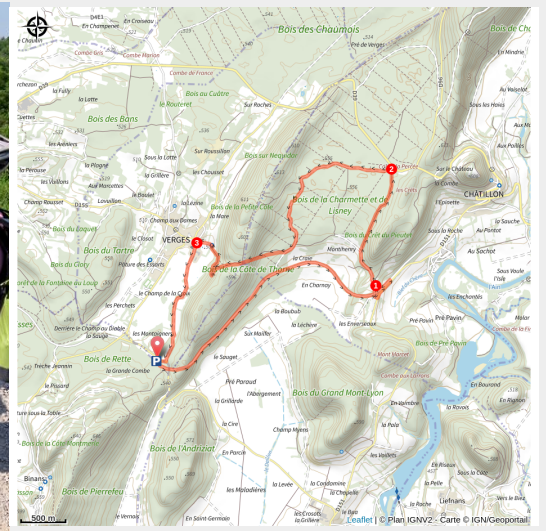


La Forêt de l'Heute - 15B

Lons Agglomération - Verges



VTTAE (VTT électrique)- Belvédère de Châtillon (© Guillaume Condat/Jura Tourisme)



Au départ de l'ancienne gare de Verges, le tour de la Forêt de l'Heute emprunte au départ la Voie PLM (voie-verte) qui relie Lons-le-Saunier à Champagnole. Le retour par les chemins forestiers de la côte de l'Heute présente un peu plus de dénivelé. La promenade est agréable et accessible à un large public.

Suivre le balisage n°15 bleu

Infos pratiques

Pratique : VTT/VTTAE

Durée : 1 h

Longueur : 10.8 km

Dénivelé positif : 248 m

Difficulté : Moyen

Type : Boucle

Thèmes : Naturel

Itinéraire

Départ : Verges

Arrivée : Verges

Balisage : ➤ Boucle VTT

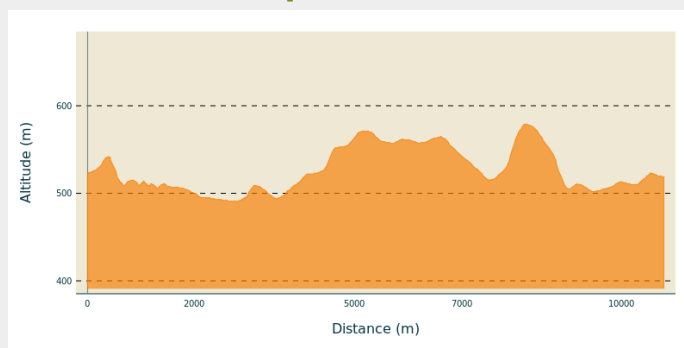
Communes : 1. Verges

2. Pably

3. Blye

4. Châtillon

Profil altimétrique

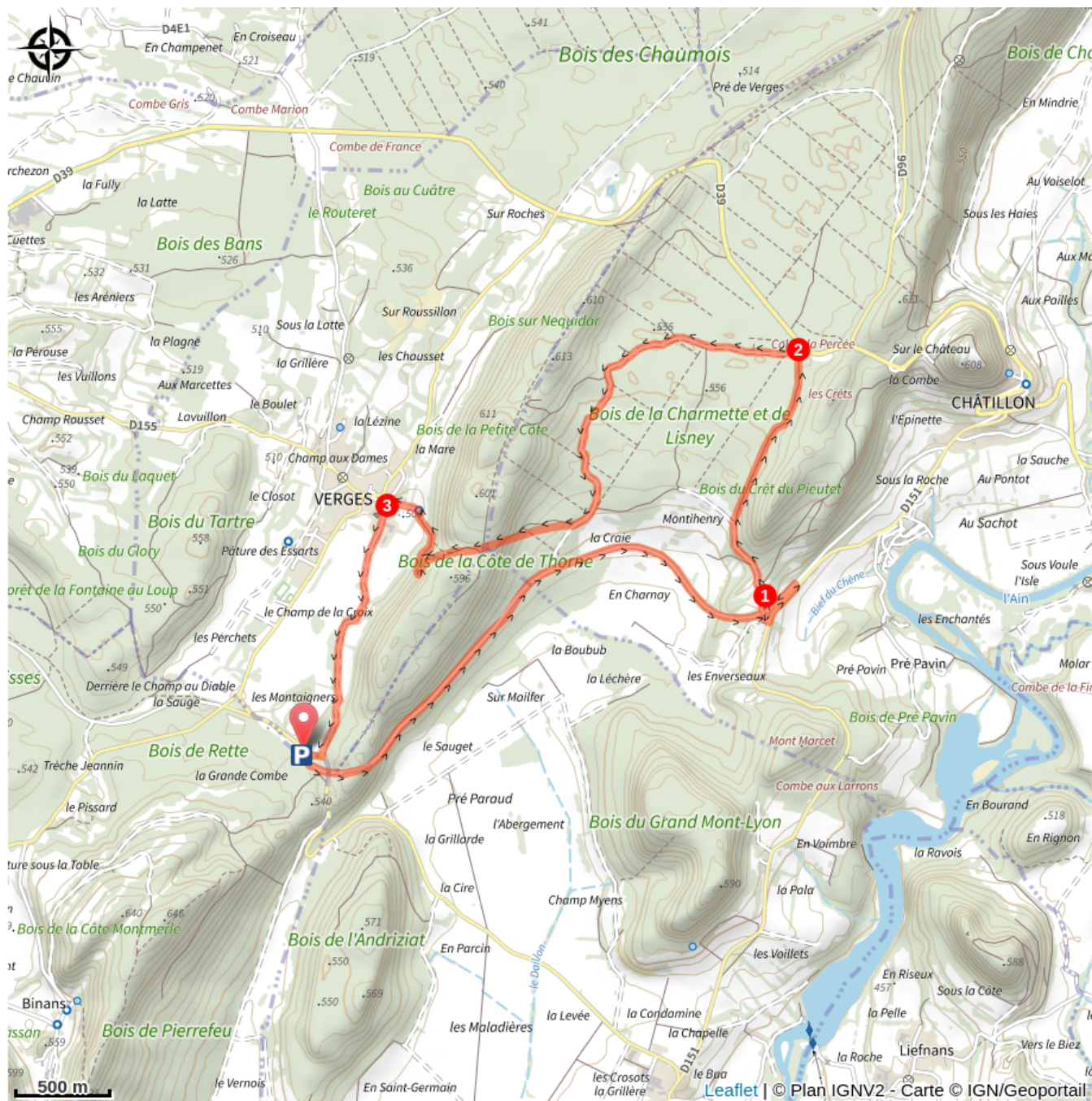


Altitude min 491 m Altitude max 579 m

Du parking près de l'ancienne **GARE DE VERGES**, partir par la voie verte qui rapidement traverse un tunnel bénéficiant d'un éclairage. Poursuivre sur la voie jusqu'à parvenir à proximité de la D 151. Bifurquer à droite sur celle-ci et revenir en arrière pour franchir le passage aménagé au-dessus de la voie verte. Parvenir ainsi au poteau **Sous les barres**.

1. Au poteau **Sous les Barres**, poursuivre tout droit jusqu'au poteaux **Crêt de Pieutet** puis **Lisney**, ce dernier proche de la D 39.
2. Au poteau **Lisney**, partir à gauche par un large chemin jusqu'à **La Charmette** (poteau). Prendre à droite, ainsi que 200 m plus loin en veillant au balisage, pour gravir un chemin moins aisé gagnant un petit col en forêt. Poursuivre en face et descendre jusqu'au village de **Verges** (poteau).
3. A **Verges**, un agréable chemin mène à gauche à l'arrivée à la **GARE DE VERGES**.

Sur votre chemin...



Toutes les infos pratiques



VTTAE

Ce parcours est accessible aux VTT à assistance électrique. Restez toutefois vigilant sur les sentiers, ne vous surestimez pas et restez prudent avec les autres usagers qui sont prioritaires sur vous.

⚠ Recommandations

Parcours accessible au VTTAE pas de changement de difficulté (reste bleu)

Avant de partir, nous vous conseillons de lire la rubrique [Conseils aux randonneurs](#), de vous équiper convenablement, de porter un casque, de vérifier l'état de votre vélo, de prendre de quoi vous ravitailler et réparer (kit crevaison, maillon rapide, clés 6 pans...), de consulter la météo et de prendre un téléphone chargé. Dans tous les cas, ne surestimez pas vos forces et ne vous engagez pas sur un sentier trop technique pour vous. Sachez renoncer, faire demi-tour ou descendre du vélo.

Dans le Jura, les parcours VTT empruntent des chemins et sentiers dans des propriétés privées qui peuvent également servir à d'autres activités. Merci de respecter les lieux en restant sur les sentiers balisés et en respectant les autres usagers qui sont prioritaires (randonneurs, vététistes, cavaliers, mais aussi exploitants forestiers, vignerons, bergers...). Il convient donc d'adapter et de maîtriser sa vitesse.

Le Jura est un département nature et sauvage, merci de respecter l'environnement dans lequel vous évoluez : Ne jeter aucun déchet, ne faites pas de feu, ne cueillez pas les fleurs sauvages. Respectez la tranquillité du bétail et de la faune sauvage en restant éloigné des troupeaux, en tenant votre chien en laisse et en refermant les barrières derrière vous. Renseignez-vous sur les zones de protection de biotope, réserves naturelles ou zone Natura 2000 dans lesquelles des restrictions sont applicables.

En cas de travaux forestiers (abatage, débardage...), de travaux sur les sentiers (réfection de sentier, débroussaillage...) ou de zones de chasse en cours ou battue pour votre sécurité, sachez renoncer et faire demi-tour.

Comment venir ?

Accès routier

Depuis Lons-le-Saunier, prendre la direction de Champagnole D471 puis tourner à droite en direction de Vevy par la D39. Dans Vevy tourner à droite en direction de

Verges par la D155. Traversez Verges et tourner à droite en direction de Publy pour rejoindre l'ancienne gare de Verges

Parking conseillé

Parking de la Gare de Verges

Lieux de renseignement

Office de Tourisme de Lons-le-Saunier

Place du 11 novembre, 39000 LONS-LE-SAUNIER

accueil@lons-jura.fr

Tel : 03 84 24 65 01

<https://www.lons-jura.fr/>

