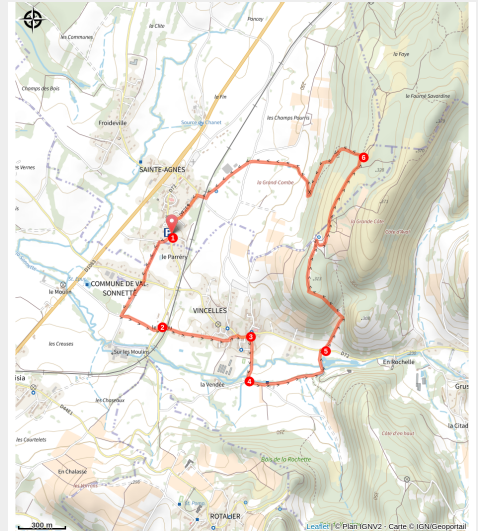


Entre Sonnette et pins

Porte du Jura - Sainte-Agnès



Reculée de Val-Sonnette / Vue sur Grusse et le belvédère de la Madone (©Didier Lacroix)



Une balade facile entre vignes et forêts offrant de beaux point de vue à la fois sur la Bresse et sur le belvédère de la Madone qui surplombe la reculée de Val-Sonnette. Une randonnée aussi patrimoniale à la découverte d'éléments typiques du Jura et du sud Revermont et d'un patrimoine liés à l'eau (moulin, fontaine, lavoir...).

Infos pratiques

Pratique : Rando pédestre

Durée : 1 h

Longueur : 6.0 km

Dénivelé positif : 151 m

Difficulté : Facile

Type : Boucle

Thèmes : En famille, Histoire et patrimoine, Naturel, Oenologique

Itinéraire

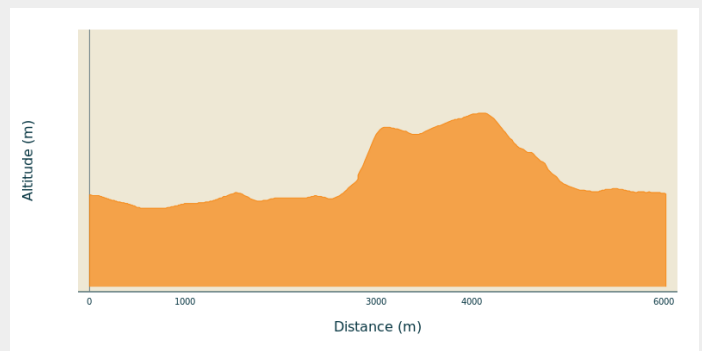
Départ : Sainte-Agnès

Arrivée : Sainte-Agnès

Balisage : — PR® (Promenades et Randonnées)

Communes : 1. Sainte-Agnès
2. Val-Sonnette

Profil altimétrique



Altitude min 212 m Altitude max 333 m

1. Au départ du poteau **SAINTE-AGNES**, prendre la direction de Vincelles, tourner ensuite sur votre gauche et traverser la route de Rotalier pour rejoindre le lieu-dit le Pérou.
2. Tourner ensuite à droite, rue du Pérou et emprunter la grande rue de Val-Sonnette - Vincelles et passer devant la Mairie de Val-Sonnette. *Remarquer l'église sur la gauche et la belle maison du Clos de la Colombière.*
3. Tout de suite après la Mairie, emprunter la rue des fontaines sur votre droite. En bas de la rue. Traversez le pont qui enjambe la rivière La Sonnette. Au bout de la rue, passer sous l'aqueduc du moulin.
4. Au poteau "**Le Vieux Moulin**", tourner à gauche.
5. Remarquer le lavoir sur votre gauche puis rejoindre le lieu-dit En Rochelle en longeant le ruisseau.
6. Monter vers la grande côte avec de belles vues sur le vignoble et la plaine de Bresse Bourguignonne.
7. A partir d'"**En Vivailon**", rejoindre "**Sainte-Agnès**".

Le clocher comtois de Sainte-Agnès

Les clochers comtois sont sans aucun doute, la signature et la plus visible et emblématique de l'architecture jurassienne. Celui de Sainte-Agnès est typique de l'architecture néo-classique, qui succèdera à la période gothique au cours du 17^e siècle.

Il se compose d'un dôme à quatre contre-courbes (dit dôme à l'impériale) recouvert de petites tuiles vernies composant des motifs colorés.

Architecture vigneronne

Maison vigneronne :

On rencontre fréquemment dans le Jura une variante de la maison vigneronne : la maison du polyculteur vigneron. Elle se présente comme la maison agricole à trois travées : la grange, l'étable et la maison d'habitation avec la cave enterrée ou semi-enterrée. Un ou deux escaliers en pierre en façade permettent l'accès au perron, surmontant l'entrée de la cave et menant à la partie habitation.

Les pignons à redans : dans la région, on trouve encore de nombreuses maisons

avec pignons à redans appelés « pas de moineaux » ou « échelles à fumées ».
Le toit vient buter contre un pignon qui forme des gradins ou redans, généralement surmonté d'une pierre sommitale en « pain de sucre » .
La toiture est couverte de tuiles plates ainsi que des toitures de lave, malheureusement en voie de disparition pour des raisons économiques. Les toits sont généralement à tuile plates parfois remplacé par la tuile mécanique.

La pierre locale généralement utilisée dans ce secteur : le calcaire blond pour les murs, en petits moellons avec pierres de tailles pour les encadrements des baies.

Murets en pierres sèches surmontés de pierres taillés en demi-cylindre appelés aussi dos d'ânes.

Etymologie

Le Pérou : terrain pierreux

Vincelles : petite vigne

Verger et maraîchage

En descendant le rue des fontaines, vous pourrez remarquer sur votre droite le verger conservatoire de la commune et le maraîchage des Jardins de la Sonnette.

Le Vieux Moulin

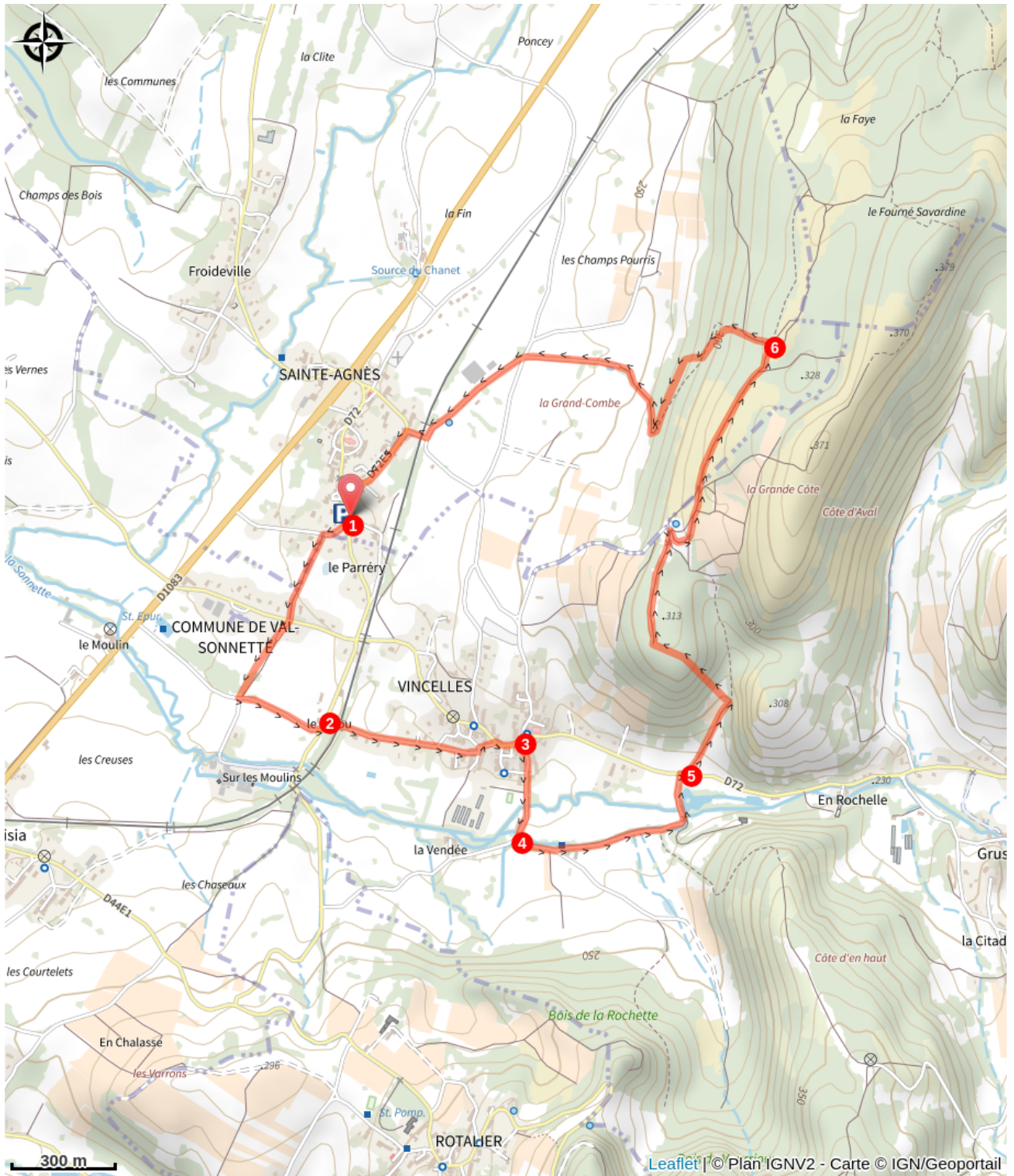
Remarquez le moulin avec son aqueduc franchissant la route et sa roue à aube.

Le lavoir est alimenté par un ruisseau de la Sonnette, vous pouvez observez que le ruisseau traversant le lavoir !

Profitez un instant de la tranquillité du lieu...ce n'était pas le cas autrefois, véritable lieu de vie social rythmé par le son du battoir et des commérages des lavandières !

Val-Sonnette : regroupe les communes de Vincelles, Grusse, Vercia, Bonnaud.

Sur votre chemin...



Toutes les infos pratiques

Recommandations

Avant de partir, nous vous conseillons de lire la rubrique [Conseils aux randonneurs](#), de vous équiper convenablement, de prendre de quoi vous ravitailler, de consulter la météo et de prendre un téléphone chargé. Dans tous les cas, ne surestimez pas vos forces.

Dans le Jura, les randonnées empruntent des chemins et sentiers dans des propriétés privées qui peuvent également servir à d'autres activités. Merci de respecter les lieux en restant sur les sentiers balisés et en respectant les autres usagers (randonneurs, vététistes, cavaliers, mais aussi exploitants forestiers, vignerons, bergers...).

Le Jura est un département nature et sauvage, merci de respecter l'environnement dans lequel vous évoluez : Ne jetez aucun déchet, ne faites pas de feu, ne cueillez pas les fleurs sauvages. Respectez la tranquillité du bétail et de la faune sauvage en restant éloigné des troupeaux, en tenant votre chien en laisse et en refermant les barrières derrière vous. Renseignez-vous sur les zones de protection de biotope, réserves naturelles ou zone Natura 2000 dans lesquelles des restrictions sont applicables.

En cas de travaux forestiers (abattage, débardage...), de travaux sur les sentiers (réfection de sentier, débroussaillage...) ou de zones de chasse en cours ou battue pour votre sécurité, sachez renoncer et faire demi-tour.

En cas d'urgence, composez le 112 (numero d'urgence européen), 15 (samu) ou le 18 (pompier).

Comment venir ?

Transports

Ligne Mobigo LR303 - Bourg-en-Bresse <> Lons-le-Saunier / Arrêt Sainte-Agnès - rue Principale.

Accès routier

Emprunter la D1083, accès par Sainte-Agnès, rue Principale.

Parking conseillé

Stationnement le long de la rue Principale de Sainte-Agnès.

***i* Lieux de renseignement**

Office de Tourisme Porte du Jura
17 place d'Armes, 39160 SAINT-AMOUR
tourisme@ccportedujura.fr
Tel : 03 84 48 76 69
<https://tourisme-portedujura.fr/>

