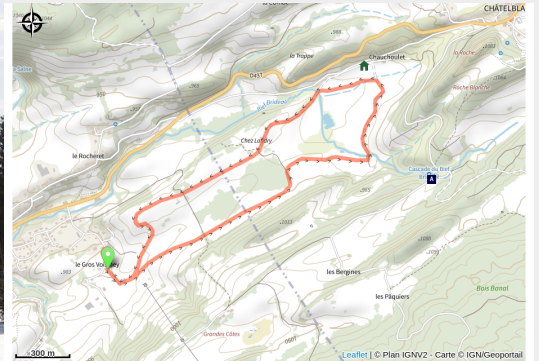


# La Chauchoulet

Champagnole Nozeroy Jura - Foncine-le-Haut



(©Thomas HYTTE / Klip.fr)



## Infos pratiques

---

Pratique : Ski de fond

---

Longueur : 4.7 km

---

Dénivelé positif : 82 m

---

Difficulté : Facile

---

Thèmes : En famille

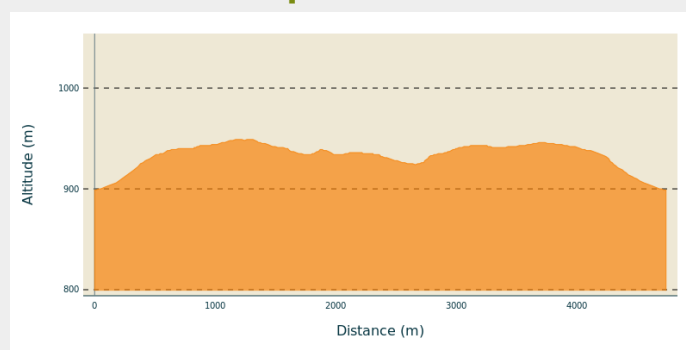
# Itinéraire

**Départ** : Les Grandes Côtes / Télési  
(39460 FONCINE LE HAUT)

**Arrivée** : Les Grandes Côtes / Télési  
(39460 FONCINE LE HAUT)

**Communes** : 1. Foncine-le-Haut

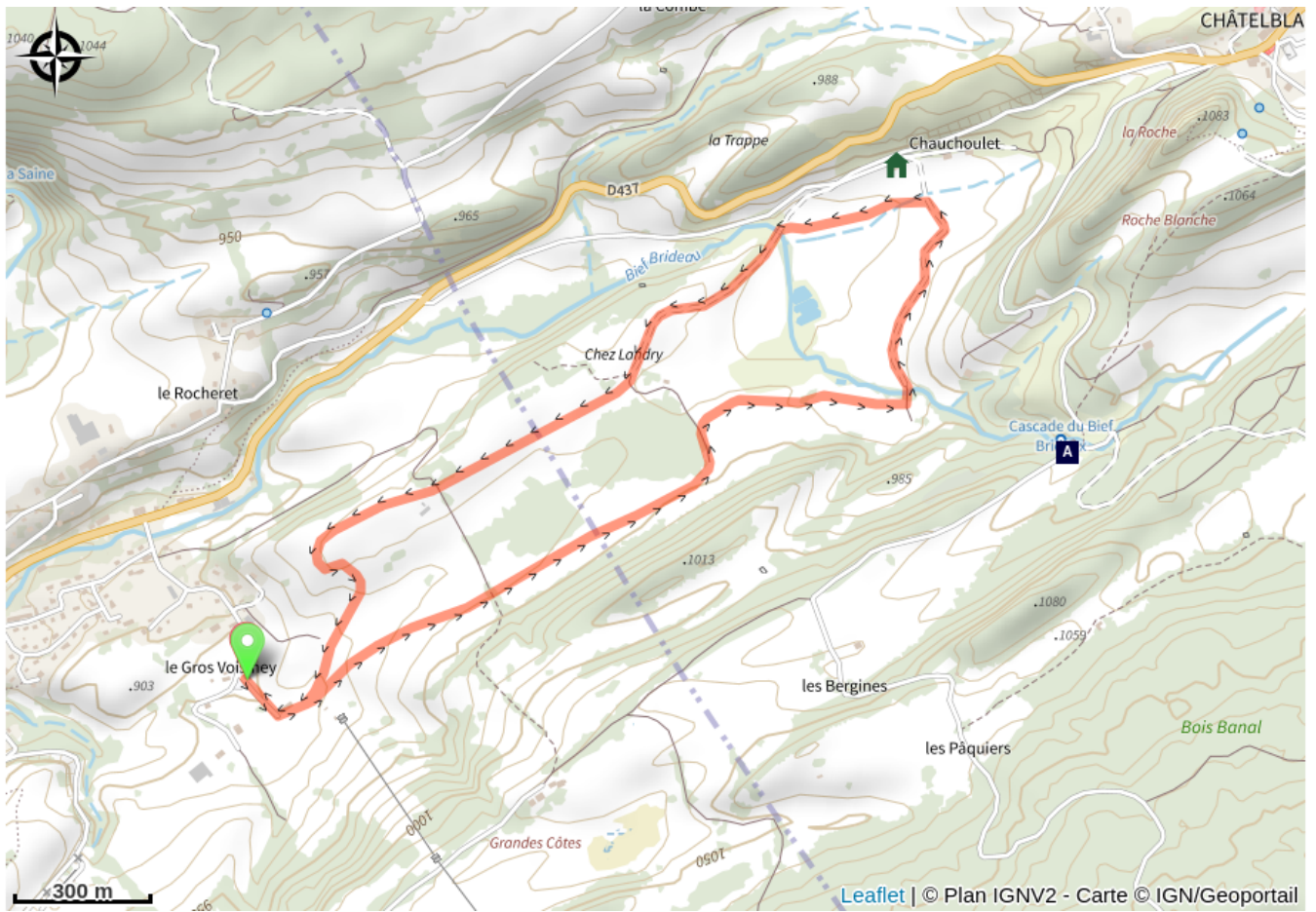
## Profil altimétrique



Altitude min 899 m Altitude max 949 m

Boucle facile qui part en direction du village voisin de Châtelblanc.  
Peu de dénivelé.

# Sur votre chemin...



Cascade du Bief Brideau (A)

# Toutes les infos pratiques

● **Fermé (pratiques hivernales)**

## Source



Espace Nordique Jurassien

<http://www.espacenordiquejurassien.com>

# Sur votre chemin...

---



## Cascade du Bief Brideau (A)

La cascade du Bief Brideau est formée de mousse et de tufs calcaires. C'est une petite chute de quelques mètres au cœur de la forêt. Le Bief Brideau est un cours d'eau naturel non navigable de 3.74 km. Il prend sa source dans la commune de Châtelblanc et se jette dans La Saine au niveau de la commune de Foncine-le-haut.

Crédit photo : Cascades de France