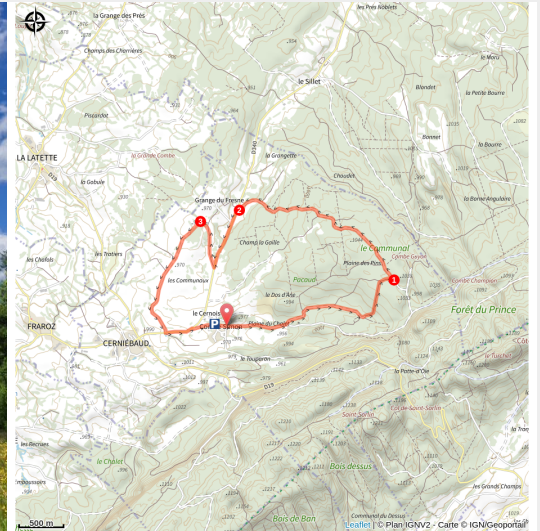


Champ la Gaille - 26V

Champagnole Nozeroy Jura - Cerniébaud



Paysages du Haut-Jura du côté de Cerniébaud (© [www.stephane-godin.com/Jura Tourisme](http://www.stephane-godin.com/Jura_Tourisme))

Au départ de la Combe Simon, près de Cerniébaud, entre forêt et pâturages, le tour de Champ La Gaille est un circuit sans réelle difficulté ni dénivelé important et par conséquent accessible au plus grand nombre. Idéal pour découvrir l'activité VTT.

Suivre le balisage n°26V

Infos pratiques

Pratique : VTT/VTAE

Durée : 1 h

Longueur : 8.3 km

Dénivelé positif : 145 m

Difficulté : Facile

Type : Boucle

Thèmes : En famille, Faune et flore, Naturel

Itinéraire

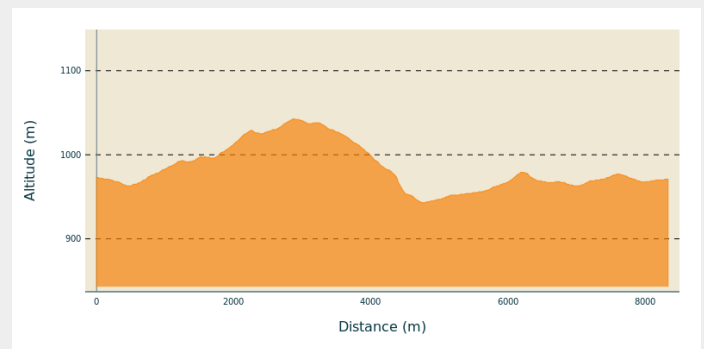
Départ : Cerniébaud

Arrivée : Cerniébaud

Balisage : ➤ Boucle VTT

Communes : 1. Cerniébaud

Profil altimétrique

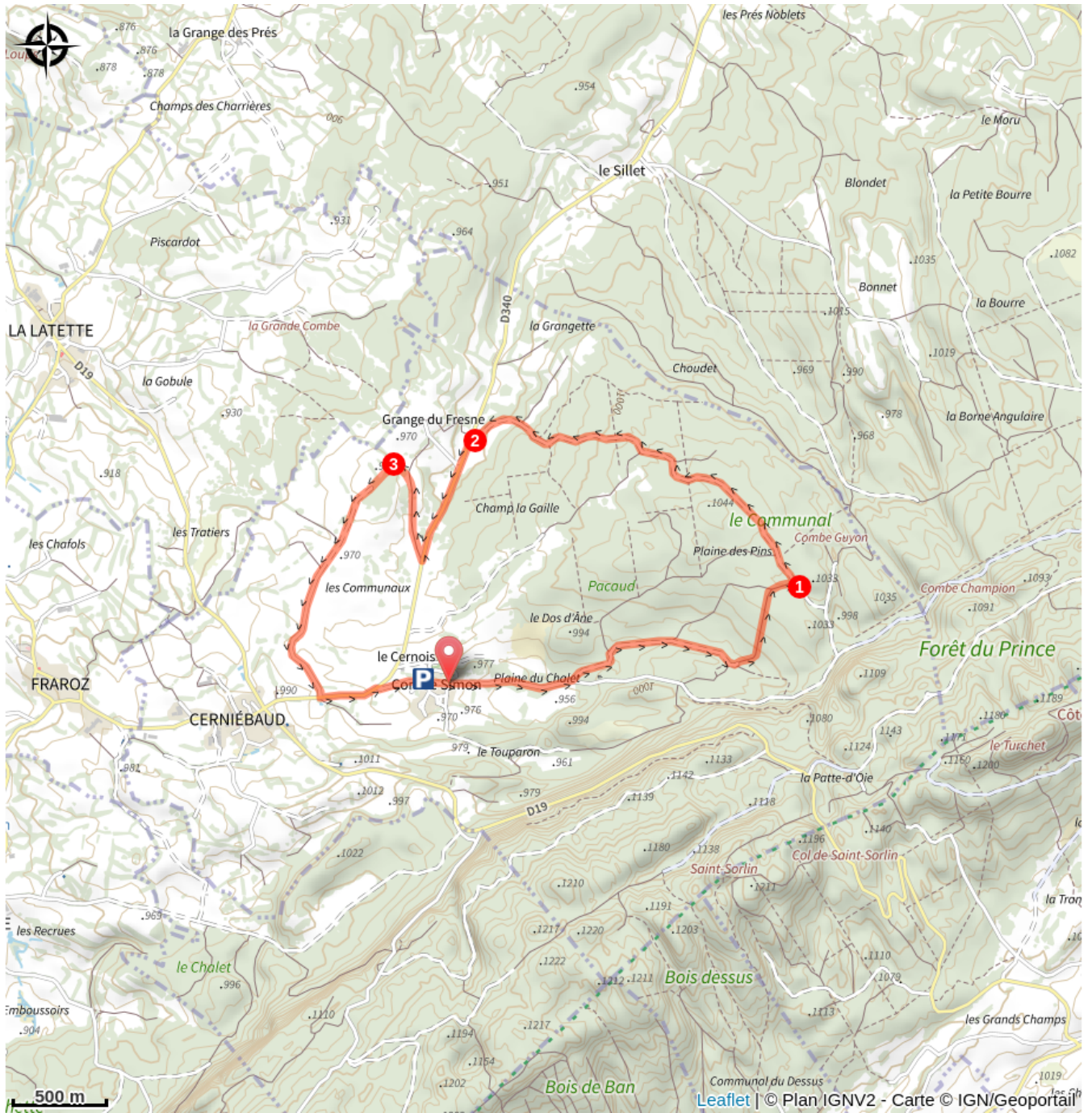


Altitude min 943 m Altitude max 1043 m

Au départ de la **COMBE SIMON**, partir tout droit au-delà du parking jusqu'à la forêt. Au poteau **Plaine du Chalet**, bifurquer à gauche sur un chemin empierré menant à **Plaine Froide** puis montant une piste enherbée jusqu'à la **Plaine des Pins** (poteaux).

1. Au poteau **Plaine des Pins**, bifurquer à gauche sur un large chemin forestier. Celui-ci descend bientôt jusqu'à rejoindre la D 340.
> *A découvrir à quelques mètres à gauche du chemin, une étrange curiosité de la nature, le « Sapin lyre ».*
2. Parcourir à gauche 500 m sur le D 340. Près d'un portail, franchir à droite un passage-VTT et suivre un chemin dans le pâturage.
> *Présence possible de bétail et de clôtures électrifiées. Après 500 m environ, veiller à gagner à gauche le haut du pâturage, près d'une haie.*
3. Franchir un passage-VTT et poursuivre par un chemin d'exploitation traversant les pâturages jusqu'à la **RD 340** (poteau). Par celle-ci à gauche, rejoindre le point de départ **COMBE SIMON**.

Sur votre chemin...



Toutes les infos pratiques

VTTAE

Ce parcours est accessible aux VTT à assistance électrique. Restez toutefois vigilant sur les sentiers, ne vous surestimez pas et restez prudent avec les autres usagers qui sont prioritaires sur vous.

Recommandations

Parcours accessible au VTTAE sans changement de difficulté (parcours vert)

Avant de partir, nous vous conseillons de lire la rubrique [Conseils aux randonneurs](#), de vous équiper convenablement, de porter un casque, de vérifier l'état de votre vélo, de prendre de quoi vous ravitailler et réparer (kit crevaison, maillon rapide, clés 6 pans...), de consulter la météo et de prendre un téléphone chargé. Dans tous les cas, ne surestimez pas vos forces et ne vous engagez pas sur un sentier trop technique pour vous. Sachez renoncer, faire demi-tour ou descendre du vélo.

Dans le Jura, les parcours VTT empruntent des chemins et sentiers dans des propriétés privées qui peuvent également servir à d'autres activités. Merci de respecter les lieux en restant sur les sentiers balisés et en respectant les autres usagers qui sont prioritaires (randonneurs, vététistes, cavaliers, mais aussi exploitants forestiers, vignerons, bergers...). Il convient donc d'adapter et de maîtriser sa vitesse.

Le Jura est un département nature et sauvage, merci de respecter l'environnement dans lequel vous évoluez : Ne jetez aucun débris, ne faites pas de feu, ne cueillez pas les fleurs sauvages. Respectez la tranquillité du bétail et de la faune sauvage en restant éloigné des troupeaux, en tenant votre chien en laisse et en refermant les barrières derrière vous. Renseignez-vous sur les zones de protection de biotope, réserves naturelles ou zone Natura 2000 dans lesquelles des restrictions sont applicables.

En cas de travaux forestiers (abattage, débardage...), de travaux sur les sentiers (réfection de sentier, débroussaillage...) ou de zones de chasse en cours ou battue pour votre sécurité, sachez renoncer et faire demi-tour.

Comment venir ?

Accès routier

Depuis Champagnole, prendre la D471, en direction de Charbonny. Ensuite prendre la D119 en direction de Nozeroy. Suivre la direction de Cerniébaud sur la D19

Parking conseillé

Parking du Chalet de la Haute Joux à Cerniébaud

Zones de sensibilité environnementale

Le long de votre itinéraire, vous allez traverser des zones de sensibilité liées à la présence d'une espèce ou d'un milieu particulier. Dans ces zones, un comportement adapté permet de contribuer à leur préservation. Pour plus d'informations détaillées, des fiches spécifiques sont accessibles pour chaque zone.

Grand tétras

Période de sensibilité : Janvier, Février, Mars, Avril, Mai, Juin, Décembre

Contact : Parc naturel régional du Haut-Jura

29 Le Village

39310 Lajoux

03 84 34 12 30

www.parc-haut-jura.fr

Le Grand Tétras est une espèce emblématique des forêts de montagnes françaises. Son apparence et son comportement font de lui un oiseau très atypique. Pouvoir l'observer relève d'un vrai défi, tant cet oiseau est discret, mais s'avère être un souvenir mémorable.

En hiver, son activité est réduite au minimum. Il passe la quasi-totalité de la journée perché dans un arbre et consomme uniquement des aiguilles de sapin. Une nourriture très peu énergétique. Cette période est critique pour sa survie. Un oiseau subissant un dérangement régulier va puiser dans ses maigres réserves et finir par en subir les conséquences. Sa sensibilité à la prédation aura augmenté, ou bien il dépérira simplement à cause du manque d'énergie. Une autre période critique prend place du printemps au début de l'été avec la couvaison. Si la poule est surprise plusieurs fois, elle va abandonner le nid et laisser ses poussins seuls, sans protection. La survie des jeunes étant déjà très faible naturellement, ce phénomène accentue, d'autant plus, ce risque de mortalité chez les jeunes oiseaux.

Les pratiques qui peuvent avoir une interaction avec le Grand tétras en période de nidification sont principalement les pratiques sportives terrestres comme la randonnée, le ski, le VTT.

Lieux de renseignement

Maison du Tourisme Champagnole Nozeroy Jura

3 rue Victor Bérard, 39300

CHAMPAGNOLE

info@cnjtourisme.fr

Tel : 03 84 52 43 67

<https://www.cnjtourisme.fr/>

