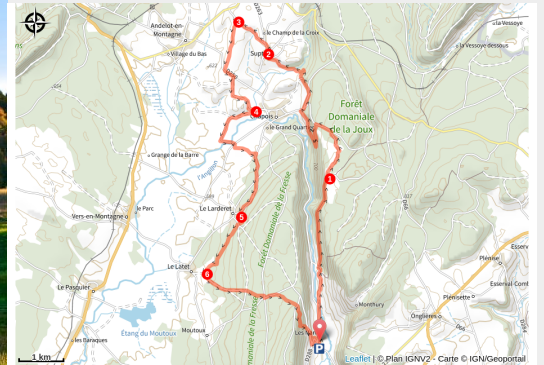


## Fontaine Noire - 64B

Champagnole Nozeroy Jura - Les Nans



Forêt de la Joux en Automne (© Jack Carrot/Jura Tourisme)



***À proximité de Champagnole, le circuit de Fontaine Noire quitte la vallée des Nans pour mener aux belvédères de Gardebois et des Côtes de Chapois. Au retour, le paysage s'ouvre à l'approche des villages. Franchir la forêt de la Fresse nécessite un bon physique - ou une assistance électrique - avant de dévaler la descente finale. Peu de difficultés techniques au long du parcours, les sections goudronnées sont toutefois rares.***

***Suivre le balisage n°64 bleu***

### Infos pratiques

Pratique : VTT/VTAE

Durée : 2 h 30

Longueur : 22.4 km

Dénivelé positif : 592 m

Difficulté : Moyen

Type : Boucle

Thèmes : Faune et flore, Géologie, Naturel

# Itinéraire

**Départ** : Les Nans

**Arrivée** : Les Nans

**Balisage** : ➤ Boucle VTT

**Communes** : 1. Les Nans

2. Chapois

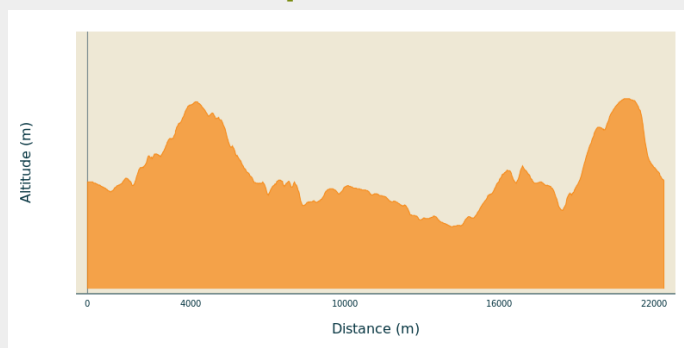
3. Supt

4. Andelot-en-Montagne

5. Le Larderet

6. Le Latet

## Profil altimétrique



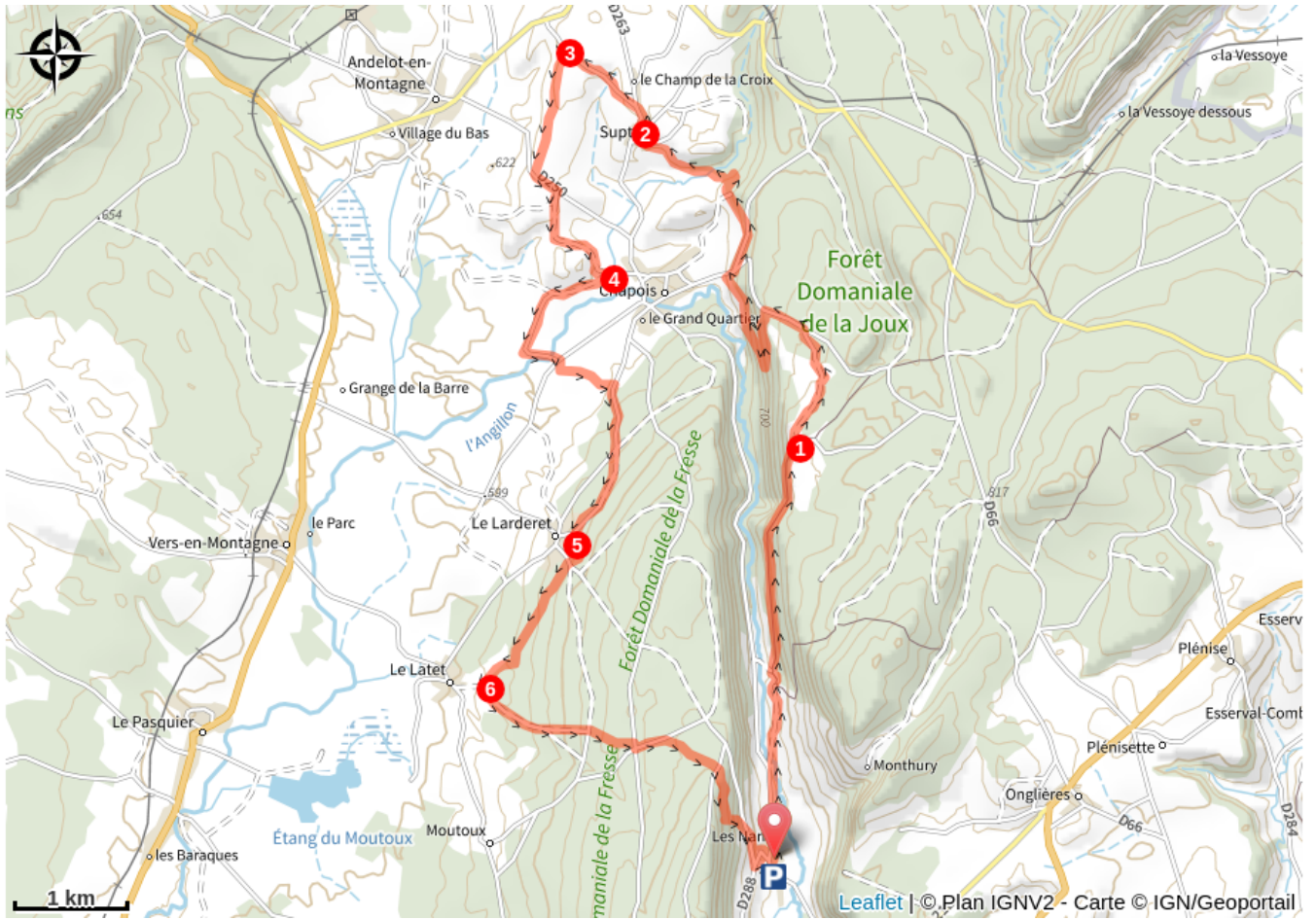
Altitude min 601 m Altitude max 807 m

Au **NANS**, descendre la vallée par la route principale. Après 800 m, partir à droite par une petite route jusqu'aux **Petits Nans** (poteau). Prendre à gauche un chemin qui monte peu à peu jusqu'à **Gardebois**.

> Point de vue près de la chapelle.

1. A **Gardebois**, partir à gauche et descendre une petite route jusqu'à rejoindre le sentier menant au **belvédère des Côtes de Chapois** (panneau). Poursuivre après le belvédère par le sentier descendant davantage. Rejoindre une route forestière et monter un instant à droite, puis prendre à gauche jusqu'au poteau **Ancien Moulin**. Bifurquer à gauche et rejoindre le village de **SUPT**.
2. Traverser **SUPT** en se dirigeant vers le haut du village. Bifurquer ensuite à gauche sur une petite route vers **La Combe aux Loups** (poteau).
3. À **La Combe au Loups**, partir à gauche vers La Platière puis rejoindre la D 250 et poursuivre par différents chemins d'exploitation jusqu'en vue du village de **Chapois**.
4. En vue de **Chapois**, prendre à gauche et rejoindre la D 251. Traverser celle-ci et s'engager en face et, plus loin, partir à gauche par une sente herbeuse peu visible. Monter ensuite en forêt et rejoindre l'entrée du village du **Larderet**.
5. Contourner le village du **Larderet** par la gauche par une sente peu parcourue. Plus loin, emprunter un chemin d'exploitation menant au village du **Latet** (poteau).
6. Au poteau **Le Latet**, monter longuement à gauche jusqu'à la **maison forestière de Fontenette** (poteau). Poursuivre en contrehaut par une route forestière que l'on quitte bientôt pour prendre à droite un chemin d'exploitation. Au sommet, au poteau **Les vieilles Charières**, croiser une route forestière. Veiller à s'engager en face sur un chemin moins aisé descendant fortement jusqu'à la route rejoignant **LES NANS**.

# Sur votre chemin...



# Toutes les infos pratiques

## VTTAE

Ce parcours est accessible aux VTT à assistance électrique. Restez toutefois vigilant sur les sentiers, ne vous surestimez pas et restez prudent avec les autres usagers qui sont prioritaires sur vous.

## **Recommandations**

Parcours accessible au VTTAE sans changement de difficulté (parcours bleu)

Avant de partir, nous vous conseillons de lire la rubrique [Conseils aux randonneurs](#), de vous équiper convenablement, de porter un casque, de vérifier l'état de votre vélo, de prendre de quoi vous ravitailler et réparer (kit crevaison, maillon rapide, clés 6 pans...), de consulter la météo et de prendre un téléphone chargé. Dans tous les cas, ne surestimez pas vos forces et ne vous engagez pas sur un sentier trop technique pour vous. Sachez renoncer, faire demi-tour ou descendre du vélo.

Dans le Jura, les parcours VTT empruntent des chemins et sentiers dans des propriétés privées qui peuvent également servir à d'autres activités. Merci de respecter les lieux en restant sur les sentiers balisés et en respectant les autres usagers qui sont prioritaires (randonneurs, vététistes, cavaliers, mais aussi exploitants forestiers, vignerons, bergers...). Il convient donc d'adapter et de maîtriser sa vitesse.

Le Jura est un département nature et sauvage, merci de respecter l'environnement dans lequel vous évoluez : Ne jetez aucun déchet, ne faites pas de feu, ne cueillez pas les fleurs sauvages. Respectez la tranquillité du bétail et de la faune sauvage en restant éloigné des troupeaux, en tenant votre chien en laisse et en refermant les barrières derrière vous. Renseignez-vous sur les zones de protection de biotope, réserves naturelles ou zone Natura 2000 dans lesquelles des restrictions sont applicables.

En cas de travaux forestiers (abattage, débardage...), de travaux sur les sentiers (réfection de sentier, débroussaillage...) ou de zones de chasse en cours ou battue pour votre sécurité, sachez renoncer et faire demi-tour.

## **Comment venir ?**

## Accès routier

Depuis Champagnole, prendre la D471, en direction de Equevillon. Dans le village prendre Rue de la Fresse en direction de la D21. Prendre la D288 en direction de Les Nans.

## Parking conseillé

Parking du Cimetière de Les Nans

## Lieux de renseignement

### **Maison du Tourisme Champagnole Nozeroy Jura**

3 rue Victor Bérard, 39300  
CHAMPAGNOLE

[info@cnjtourisme.fr](mailto:info@cnjtourisme.fr)

Tel : 03 84 52 43 67

<https://www.cnjtourisme.fr/>

