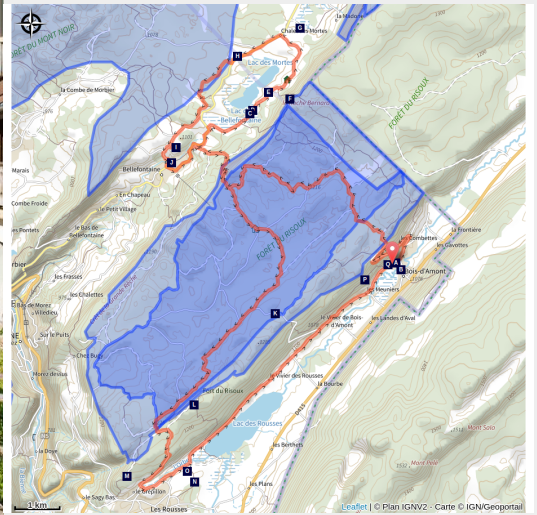


La forêt du Risoux

Station des Rousses



Musée de la Boissellerie (Benjamin Becker)



Entre lacs et forêt d'altitude

Infos pratiques

Pratique : Vélo tout chemin - Gravel

Durée : 2 h

Longueur : 41.7 km

Dénivelé positif : 981 m

Difficulté : Moyen

Type : Boucle

Itinéraire

Départ : Bois d'Amont

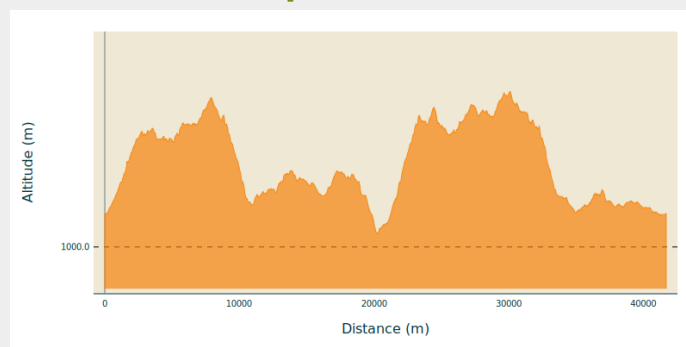
Arrivée : Bois d'Amont

Communes : 1. Bois-d'Amont

2. Bellefontaine

3. Les Rousses

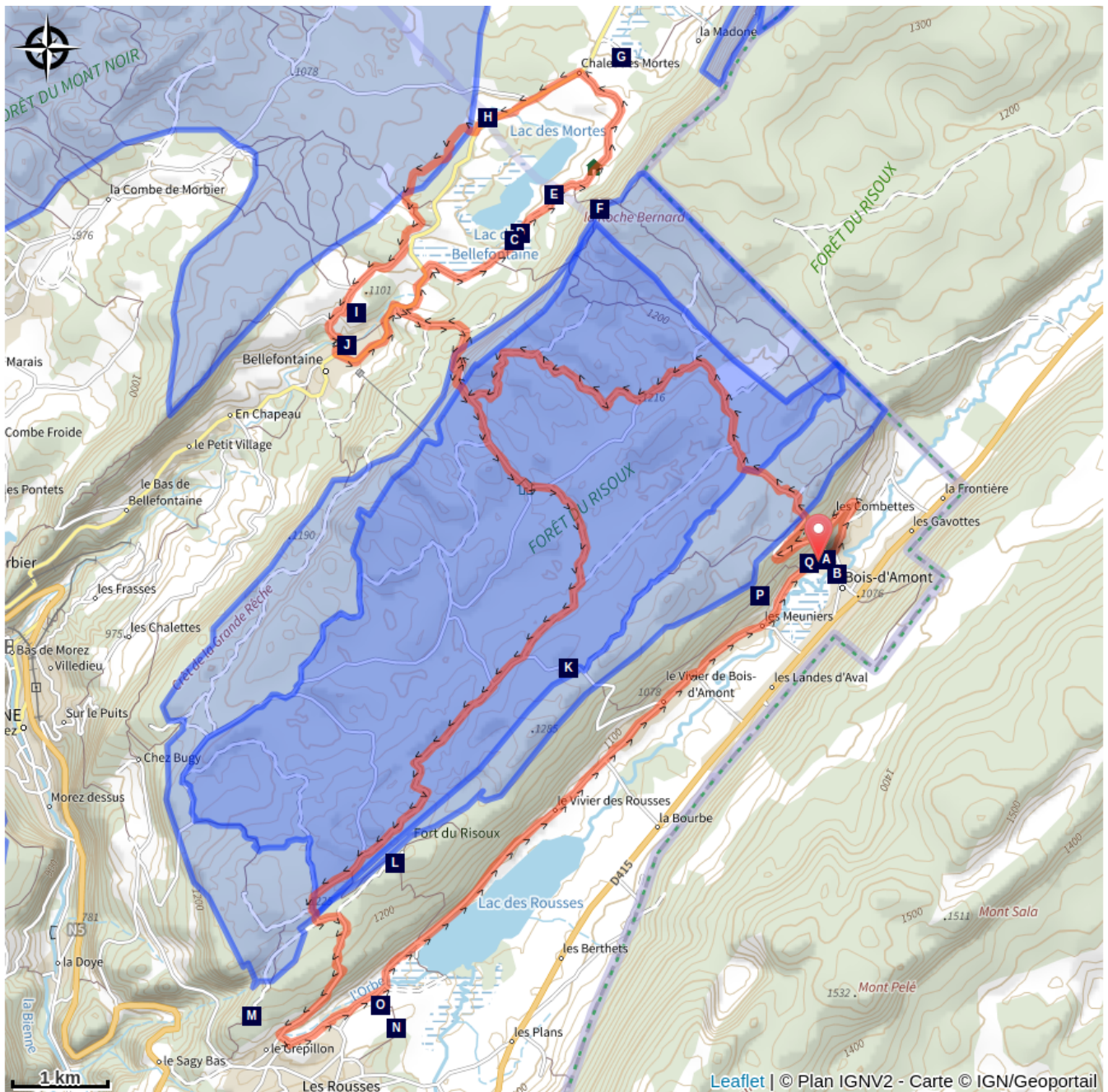
Profil altimétrique



Altitude min 1024 m Altitude max 1283 m

Un voyage au cœur de l'eau... En altitude et au cœur d'un espace forestier unique, riche d'une faune et flore exceptionnelles, qui s'étend jusqu'en Suisse le long de la Vallée du Joux. A la découverte des lacs des Rousses, des Mortes et de Bellefontaine.

Sur votre route...



- A La boissellerie
- (C) L'Airelle des marais et le Solitaire
- Sur les lacs (E)
- Des touradons, des papillons (G)
- Point de vue du Sacré Coeur (I)
- Histoires secrètes dans la Forêt du Risoux (K)
- Les loges, fermes d'été familiales (M)

- Le clocher de Bois d'Amont (B)
- Droséra à feuilles rondes (D)
- Point de vue depuis Roche Bernard (F)
- La perte du lac (H)
- Bellefontaine (J)
- Le Fort du Risoux (L)
- Étymologie des Rousses (N)

Toutes les informations pratiques

Jurassic Vélo Tour

Zones de sensibilité environnementale

Le long de votre itinéraire, vous allez traverser des zones de sensibilité liées à la présence d'une espèce ou d'un milieu particulier. Dans ces zones, un comportement adapté permet de contribuer à leur préservation. Pour plus d'informations détaillées, des fiches spécifiques sont accessibles pour chaque zone.

Grand tétras

Période de sensibilité : Janvier, Février, Mars, Avril, Mai, Juin, Décembre

Contact : Parc naturel régional du Haut-Jura

29 Le Village

39310 Lajoux

03 84 34 12 30

www.parc-haut-jura.fr

Le Grand Tétrás est une espèce emblématique des forêts de montagnes françaises. Son apparence et son comportement font de lui un oiseau très atypique. Pouvoir l'observer relève d'un vrai défi, tant cet oiseau est discret, mais s'avère être un souvenir mémorable.

En hiver, son activité est réduite au minimum. Il passe la quasi-totalité de la journée perché dans un arbre et consomme uniquement des aiguilles de sapin. Une nourriture très peu énergétique. Cette période est critique pour sa survie. Un oiseau subissant un dérangement régulier va puiser dans ses maigres réserves et finir par en subir les conséquences. Sa sensibilité à la prédation aura augmenté, ou bien il dépérira simplement à cause du manque d'énergie. Une autre période critique prend place du printemps au début de l'été avec la couvaison. Si la poule est surprise plusieurs fois, elle va abandonner le nid et laisser ses poussins seuls, sans protection. La survie des jeunes étant déjà très faible naturellement, ce phénomène accentué, d'autant plus, ce risque de mortalité chez les jeunes oiseaux.

Les pratiques qui peuvent avoir une interaction avec le Grand tétras en période de nidification sont principalement les pratiques sportives terrestres comme la randonnée, le ski, le VTT.

Arrêté préfectoral de protection des biotopes des Forêts d'altitude du Haut-Jura

Période de sensibilité : Janvier, Février, Mars, Avril, Mai, Juin, Décembre

Contact :

Parc naturel régional du Haut-Jura

29 Le Village

39310 Lajoux

03 84 34 12 30

www.parc-haut-jura.fr/

Ces zonages réglementaires sont mis en place pour garantir le maintien de ces forêts représentant l'habitat de nombreuses espèces protégées du massif : Grand Tétrás, Gélinoite des bois, Petites chouettes de Montagne, Lynx d'Europe etc...

La réglementation concerne principalement la période du **15 décembre au 30 juin** et organise / limite la fréquentation / les activités au sein de ces forêts.

Respecter cette réglementation c'est participer à la protection de ces formidables forêts, et peut être la chance d'observer l'une de ces espèces emblématiques.



Sur votre route...



La boissellerie (A)

La boissellerie est une activité artisanale consistant en la fabrication de boîtes en bois. L'activité du boisselier est cependant plus large puisqu'elle s'est étendue à divers récipients et ustensiles de bois servant au ménage et à la ferme, mais aussi à d'autres objets comme les jouets en bois.

La boissellerie est très active dans plusieurs régions rurales et boisées de France, particulièrement dans le Jura. L'existence de la boissellerie du Haut-Jura est documentée depuis le début du XVIème siècle. Le boisselier travaille essentiellement l'épicéa, mais aussi le frêne et parfois le hêtre, ou encore l'érable comme au Canada.

Les ateliers jurassiens fabriquaient des récipients de taille diverses, les seilles ou seillons (cuves et seaux, pour la traite du bétail par exemple), des barattes et des moules à beurre, des boîtes à pharmacie et des cabinets d'horloges comtoise, ou encore des tavaillons.

A la fin du XIXème siècle, s'est développée la fabrication de boîtes pour les fromages de type Camembert, qui permettaient un transport plus aisé de ces aliments fragiles, ce qui a favorisé leur diffusion. Au milieu des années 1960, le carton directement imprimable et plus neutre (odeur, hygiène) a remplacé peu à peu le bois. Aujourd'hui certains fromages traditionnels comme le Mont d'Or, l'Époisses en Bourgogne ou le Pont-l'Évêque en Normandie restent commercialisés dans une boîte en bois. On utilise plus spécifiquement le terme de "sanglier" pour l'artisan qui fabrique les sangles des Mont d'Or à partir de lamelles d'épicéa.

Pour s'adapter à l'époque moderne, les boisseliers d'aujourd'hui, après avoir un temps fabriqué des skis, proposent aujourd'hui des jouets et des éléments de petit décoration. Vous pourrez visiter le Musée de la Boissellerie à Bois d'Amont pour découvrir ce savoir-faire.



Le clocher de Bois d'Amont (B)

Il existe une grande diversité de clochers à travers l'Europe, mais les clochers francs-comtois se distinguent par leur forme particulière : le dôme à impériale, apparu au XVII^{ème} siècle. Inspiré des clochers florentins des XIV^{ème} et XV^{ème} siècles, sa forme est courbe, à quatre faces, et il est surmonté du traditionnel globe, de la croix et du coq. La couverture est souvent composée de tuiles vernissées, excepté dans le Haut-Jura, froid et enneigé, où les tuiles sont en métal ou en tavaillons. Le véritable essor du clocher à dôme à impériale fait suite à la guerre de Dix Ans, qui a vu de nombreux édifices religieux détruits, puis reconstruits.

L'enthousiasme provoqué par sa forme originale en a fait un symbole de l'architecture religieuse comtoise. Il existe 664 clochers à dôme à impériale en Franche-Comté. Tous respectent les critères du dôme à impériale à quatre faces, sauf un, celui de Bois d'Amont, dont le dôme à impériale est totalement cylindrique.

Le clocher de Bois d'Amont abrite trois cloches, fondues entre 1838 et 1901, Virginie (462kg), Marie Immaculée (903 kg) et Marie-Marguerite (1500 kg).

L'Airelle des marais et le Solitaire (C)

De la famille des myrtilles, elle se développe sur les tourbières «bombées», légèrement acides. Ses baies sont moins sucrées que celles de la myrtille. C'est la plante hôte du solitaire, un beau papillon jaune dont les chenilles se nourrissent de l'Airelle des marais.

Droséra à feuilles rondes (D)

Cette petite plante carnivore possède des cils recouverts d'une glu. Quand un insecte se pose sur la plante, il se retrouve «collé» et ne peut plus s'échapper. La feuille piège se replie alors doucement sur sa proie, et sécrète des sucs digestifs qui la digèrent. Cette adaptation permet à la plante de se procurer des apports complémentaires dans ce milieu où les racines peinent à trouver suffisamment de nourriture. Son autre nom est rossolis, ce qui signifie «rosée du soleil».

Sur les lacs (E)

Comme d'autres tourbières jurassiennes, celles des lacs des Mortes et de Bellefontaine témoignent du glacier qui couvrait le Jura il y a vingt mille ans et qui a laissé des moraines aux fonds imperméables. Ces dépressions imperméables se sont remplies d'eau stagnante, et ont été peuplés de végétaux notamment les sphaignes, sorte de mousse. La masse végétale se tasse et forme la tourbe, noire et fibreuse ressemblant à du terreau de jardin. Ce phénomène est très lent : des milliers d'années sont nécessaires pour atteindre une hauteur de quelques mètres.

Sur le sol meuble des tourbières, quelques plantes particulièrement adaptées peuvent croître (Canneberge, Andromède, Linaigrette, Drosera ...).

Les eaux du lac des Mortes forment un court ruisseau, d'à peine plus d'un kilomètre, et se perdent (ou se meurent) dans une anfractuosit  au c ur du hameau des Mortes. Ces eaux ressurgissent quelques kilom tres en aval au lieu-dit « Le Trou Bleu »   Morez.

Le belv d re de la Roche Bernard offre un panorama spectaculaire. Les deux lacs de Bellefontaine et des Mortes refl tent le ciel et viennent trancher nettement sur le fond vert clair des p turages, sur le roux des tourbi res et sur le vert sombre des boisements qui entourent la Combe de Bellefontaine comme une mar e d ferlant depuis l'horizon. Le contraste, ici, est frappant entre l'aspect sauvage de la for t et le c t  polic  des p turages entourant les quelques fermes et hameaux. La situation du belv d re lui-m me, adoss    la sombre for t du Risoux, et dominant un   pic, accentue la sensation de hauteur, de vertige, on surplombe r ellement le paysage.

Point de vue depuis Roche Bernard (F)

Comme d'autres tourbi res jurassiennes, celles des lacs des Mortes et de Bellefontaine t moignent du glacier qui couvrait le Jura il y a vingt mille ans et qui a laiss  des moraines aux fonds imperm ables. Ces d pressions imperm ables se sont remplies d'eau stagnante, et ont  t  peupl es de v g taux. Sur le sol meuble des tourbi res, quelques plantes particul rement adapt es peuvent cro tre (Canneberge, Androm de, Linaigrette, Drosera ...).

Des touradons, des papillons (G)

En été, dans les prés bordant les tourbières, vous êtes toujours accompagnés de ces fleurs roses pâles en épis : les renouées bistortes qui accueillent un papillon spécifique: le Cuivré de la bistorte (bleu foncé-noir et orange). D'autres insectes nombreux comme l'Aesche arctique (une libellule) et le Nacré de la canneberge (un autre papillon) habitent la tourbière de Chapelle-des-Bois.

La perte du lac (H)

Les eaux du lac des Mortes forment un court ruisseau, d'à peine plus d'un kilomètre, et se perdent (ou se meurent) dans une anfractuosit  au c ur du hameau des Mortes. Ces eaux sont capt es   une petite dizaine de kilom tres plus bas   la source de l'Arce   Morez et alimentent en eau potable une partie de la population de cette ville du Haut-Jura.

Point de vue du Sacr  Coeur (I)

«Situ  sur l'arrondi de l'une des petites collines form es par les d p ts morainiques, la statue de la Vierge domine la houle d'herbages et de boisements qui descend vers la cluse de Morez, au sud-ouest. Le visiteur se trouve ici dans l'intimit  de ce paysage agricole, au milieu des p turages et des arbres». F. Wattellier

Bellefontaine (J)

Ce village tient son nom des ann es 1630. La Franche-Comt , encore ind pendante, subit les passages ravageant des hordes germaniques et fran aises. Les habitants des villages voisins prennent alors l'habitude de monter   ce village perch , pour y trouver des sources non contamin es. Belle-fontaine fut ainsi nomm  au sens de la «bonne fontaine», «bonne eau».



Histoires secrètes dans la Forêt du Risoux (K)

La forêt du Risoux fut un lieu important durant la Seconde Guerre mondiale. C'est sous la protection de cette profonde forêt que de nombreux Juifs échappèrent à la mort, grâce à une filière imaginée par Victoria Cordier, Anne-Marie Im-Hof Piguet et Fred Reymond entre 1941 et 1944. Victoria traversait avec eux le Risoux de nuit pour atteindre le refuge de l'Hôtel d'Italie, sur la commune du Chenit en Suisse. Cette femme courageuse profitait aussi de ses voyages pour transporter des messages secrets codés à destination de la résistance. L'immensité et la profondeur de cette forêt permettait de diminuer le risque d'être pris.

Ce massif était aussi un haut-lieu de la contrebande de tout ce qui manquait en France : tabac ; chocolat ... Il permettait ainsi aux passeurs de se faire un peu d'argent. Ils devaient pour cela faire l'aller-retour entre la France et la Suisse durant la nuit. Les risques étaient grands et nombreux furent des passeurs pris, blessés ou morts.



Le Fort du Risoux (L)

Le fort du Risoux, appelé brièvement fort Guyot, est un fort du système Séré de Rivières de première génération, à massif central et batteries basses, faisant partie du rideau du Jura et de la place des Rousses. Il a été construit, entre 1880 et 1884, à 1273 m d'altitude, sur un promontoire de la forêt du Risoux, au-dessus du lac des Rousses, dans le massif du Jura (département français du Jura).

Il est situé à 3 km au nord du fort des Rousses, qu'il surveillait et protégeait. Le chemin stratégique de 3 km, permettant d'y accéder, débute au nord du bourg des Rousses. A son arrivée au fort, sur la droite, on peut voir les fondations de 2 bâtiments où logeaient les officiers.

Les loges, fermes d'été familiales (M)

Les loges, ou fermes d'été, apparaissent au 18^{ème} siècle sous une période de pression démographique et de succès du commerce de fromage. C'est un habitat minimaliste, accueillant la famille exploitante pendant l'été, composé d'une écurie, d'une cuisine et d'une chambre. La traite se fait sur place dans l'écurie, et le lait est acheminé chaque jour à la fruitière du village, organisée en coopérative. (source : Caue39). Grand nombre d'entre elles ont disparu par manque d'entretien à la suite des vagues successives de déprise agricole dès le début du 20^{ème} siècle. Elles retrouvent aujourd'hui un regain d'intérêt pour le patrimoine qu'elles constituent, comme petites résidences secondaires ou comme lieu d'accueil touristique à l'image de la Loge à Ponard.



Étymologie des Rousses (N)

Certains voient dans le nom "Les Rousses" l'évocation de la couleur du pelage du gibier que les gens venaient chasser depuis le fond de la vallée. Une autre explication met en avant le terme "rotz" ou "rotzé" qui désigne en patois les roches et le rocher. Les premiers écrits qui mentionnent ces noms datent du XII^{ème} siècle et font référence à un champ situé au nord-est du village actuel, au bord du lac, à l'endroit que l'on nomme aujourd'hui "le Rocher du Lac".