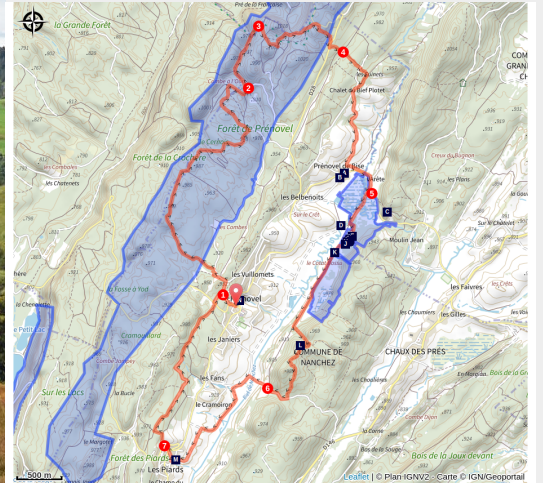


Tournée des belvédères - 22B

Haut-Jura Grandvaux



Vous souhaitez découvrir une boucle trail dans le Haut-Jura, alternant sentiers forestiers, chemins plus large et belvédères ? La Tournée des belvédères à Nanchez vous attend.

Après une mise en jambe forestière sur sentiers et chemins carrossable, le parcours s'ouvre à de plus larges perspectives et un paysage plus ouvert, avec accès rapide à 2 belvédères et une tourbière.

Infos pratiques

Pratique : Trail

Durée : 2 h

Longueur : 16.7 km

Dénivelé positif : 507 m

Difficulté : Moyen

Type : Boucle

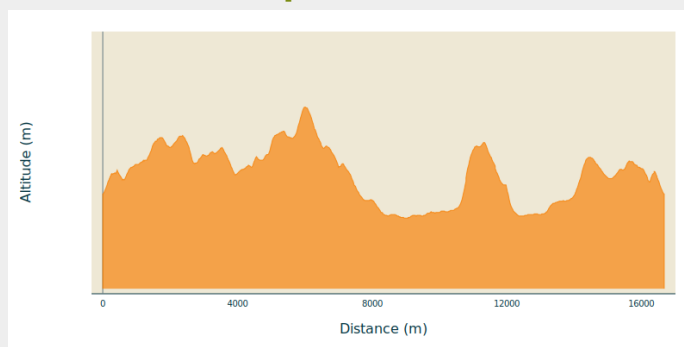
Itinéraire

Départ : Village vacances Le Duchet, Prénovel, Nanchez

Arrivée : Village vacances Le Duchet, Prénovel, Nanchez

Communes : 1. Nanchez
2. Châtel-de-Joux
3. Saint-Maurice-Crillat
4. Grande-Rivière-Château

Profil altimétrique

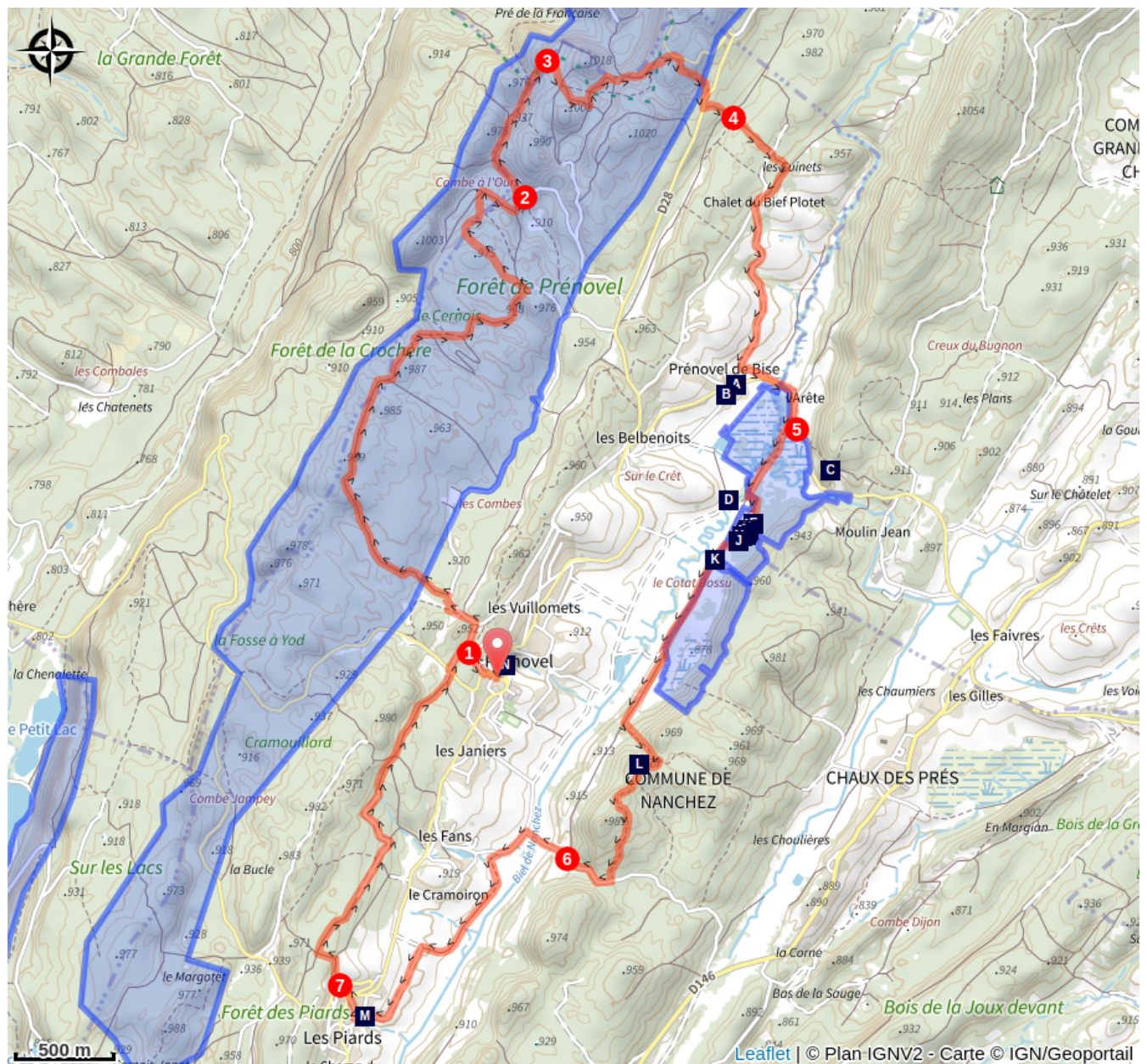


Au départ de **PRENOVEL**, passer entre le chalet de départ des itinéraires et la table de pique-nique en direction de **Les Rochats**.

Suivre le balisage trail n°22 bleu.

1. Emprunter la route forestière à droite jusqu'à la clairière et le virage en tête d'épingle. Quitter ensuite la RF de la Vie des Tours pour poursuivre en forêt jusqu'au **Chemin de l'Orka**.
2. Se diriger sur le chemin à votre gauche pour une découverte surprenante du **Trou de Roche Cave**.
3. Après avoir admiré la vue, il est temps de retrouver **Les Briolets** et le **Col de Joux**. Du même côté de la route, on retrouve rapidement un sentier plus étroit débouchant sur la route forestière que l'on emprunte quelques dizaines de mètres avant de partir à gauche pour atteindre l'intersection **La Corne au boeuf**.
4. Poursuivre en forêt pour rejoindre **Les Cuinets**. La vue est plus ouverte à partir du **Chalet du bief plotet** d'où le chemin carrossable permet de retrouver **PRENOVEL DE BISE** et **Le Pontet**.
5. Le **BELV SUR LE FORT** mérite l'aller-retour ! La boucle continue sur un platelage surélevé jusqu'à **La croisée des biefs, LA TOURBIERE** et **Le Cotat Bossu**. Bifurquer **Sous Duchet** pour atteindre les hauteurs du **Bois du Duchet**, et au **BELVEDERE DU DUCHET** continuer en direction de la route de **La Faicle**.
6. Descendre sur la droite pour passer **L'Arête** puis le **Pont de l'Arête**. A **Cramoiron**, traverser le pré de fauche pour déboucher sous la chapelle du hameau **LES PIARDS**.
7. Retrouver le point de départ en passant par **Les Huit Fourches** et **La Brire**.

Sur votre route...



Le couronnement des murets (A)
Belvédère Sur le Fort (C)
Le Pin à crochet (E)
Le Cuivré de la bistorte (G)
L'Airelle des marais (I)
La tourbière de Nanchez (K)
Chapelle des Piards (M)

Atelier de tournerie (B)
Tourbière du Bief de Nanchez (D)
La Linaigrette (F)
La Callune (H)
La Droséra (J)
Belvédère du Duchet (L)
Évolution de la vie, évolution du bâti. (N)

Toutes les informations pratiques

Comment venir ?

Parking conseillé

Mairie annexe de Prénovel, 39150 Nanchez

Zones de sensibilité environnementale

Le long de votre itinéraire, vous allez traverser des zones de sensibilité liées à la présence d'une espèce ou d'un milieu particulier. Dans ces zones, un comportement adapté permet de contribuer à leur préservation. Pour plus d'informations détaillées, des fiches spécifiques sont accessibles pour chaque zone.

Grand tétras

Période de sensibilité : Janvier, Février, Mars, Avril, Mai, Juin, Décembre

Contact : Parc naturel régional du Haut-Jura

29 Le Village

39310 Lajoux

03 84 34 12 30

www.parc-haut-jura.fr

Le Grand Tétras est une espèce emblématique des forêts de montagnes françaises. Son apparence et son comportement font de lui un oiseau très atypique. Pouvoir l'observer relève d'un vrai défi, tant cet oiseau est discret, mais s'avère être un souvenir mémorable.

En hiver, son activité est réduite au minimum. Il passe la quasi-totalité de la journée perché dans un arbre et consomme uniquement des aiguilles de sapin. Une nourriture très peu énergétique. Cette période est critique pour sa survie. Un oiseau subissant un dérangement régulier va puiser dans ses maigres réserves et finir par en subir les conséquences. Sa sensibilité à la prédation aura augmenté, ou bien il dépérira simplement à cause du manque d'énergie. Une autre période critique prend place du printemps au début de l'été avec la couvaison. Si la poule est surprise plusieurs fois, elle va abandonner le nid et laisser ses poussins seuls, sans protection. La survie des jeunes étant déjà très faible naturellement, ce phénomène accentué, d'autant plus, ce risque de mortalité chez les jeunes oiseaux.

Les pratiques qui peuvent avoir une interaction avec le Grand tétras en période de nidification sont principalement les pratiques sportives terrestres comme la randonnée, le ski, le VTT.

RNR des tourbières du Bief du Nanchez

Période de sensibilité : Janvier, Février, Mars, Avril, Mai, Juin, Juillet, Août, Septembre, Octobre, Novembre, Décembre

Contact : Conservateur : Laurane Palanchon l.palanchon@parc-haut-jura.fr Parc Naturel Régional du Haut-Jura 29 le village 39310 LAJOUX 03 84 34 12 30

La Réserve naturelle régionale des Tourbières du Bief du Nanchez représente 49 hectares et toute une mosaïque paysagère (milieux prairiaux, forestiers et tourbeux). Situé au fond de la Combe du Nanchez, le complexe tourbeux est traversé par les cours d'eau du Nanchez et de Trémontagne. Inscrit au site Ramsar « Tourbières et lac de la montagne jurassienne », il constitue un ensemble caractéristique des tourbières du Haut-Jura.

> L'accès, la circulation et le stationnement des véhicules et engins, motorisés ou

non motorisés, sont interdits sur le territoire de la Réserve Naturelle,

- > Les chiens et animaux domestiques doivent être tenus en laisse à l'intérieur de la Réserve Naturelle. La circulation et le stationnement des chiens et animaux domestiques sont strictement interdits en dehors des sentiers balisés et voies réservées à cet effet,
- > Sur l'ensemble de la Réserve Naturelle, le bivouac, le campement sous tente, dans un véhicule ou sous tout autre abri est interdit,
- > Sur l'ensemble de la Réserve Naturelle, toute cueillette est interdite,
- > La pratique des activités sportives ou de loisirs est interdite en dehors des itinéraires autorisés à la circulation et au stationnement des personnes.
- > Les manifestations sportives ou de loisirs sont interdites sur l'ensemble du territoire de la Réserve Naturelle. Toutefois, des dérogations peuvent être accordées par le (la) Président(e) du Conseil régional après avis du Comité Consultatif et du Conseil Scientifique Régional du Patrimoine Naturel.

***i* Lieux de renseignement**

Office de Tourisme Haut-Jura Grandvaux

7 place Simone Veil, 39150 SAINT-
LAURENT-EN-GRANDVAUX

info@haut-jura-grandvaux.com

Tel : 03 84 60 15 25

<https://www.haut-jura-grandvaux.com/fr/>



Sur votre route...

Le couronnement des murets (A)

Le faîtage des murs en pierres sèches, ou couronnement, permet de maintenir et de stabiliser les parements (parties visibles d'un mur). Sans quoi les pierres, notamment du haut, finiraient par tomber. Ici, on peut observer une technique de faîtage où de grandes pierres plates relativement fines, appelées lauses, sont posées verticalement, et sont souvent stabilisées par des cales dans les intervalles.

Atelier de tournerie (B)

Plus qu'un lieu de travail, un abri rudimentaire pour les artisans, l'atelier est, pour les gens qui l'ont occupé, un lieu investi, à la fois intime et public.

Entre les outils usés, sur les plans de travail où des sciures de bois sont repoussées d'un coup de paume, c'est là que s'est construit le savoir-faire dans la clarté des grandes fenêtres poussiéreuses.



Belvédère Sur le Fort (C)

Déjà porté sur la carte de 1835 sous le vocable « La Roche du Fort », le belvédère, défriché il y a quelques années, s'ouvre sur la Combe d'Anchey (Prénoval-Les Piards), le Bief de Nanchez et la tourbière. Au sud-est, se dévoile la Haute-Chaîne du Jura de la Dôle au Reculet.

Au pied du Belvédère, plusieurs entonnoirs, dont l'un est très visible à proximité de la route, forment des trop-pleins lors des crues. Lorsque les scieries situées à l'aval fonctionnaient, les usiniers tentaient de les boucher afin de conserver assez d'eau pour leurs roues hydrauliques. Quel que soit son débit, le bief se perd dans le karst derrière le hameau de Chaux-des-Prés. Ses eaux rejaillissent 27 km plus loin, dans la vallée de la Bienne.

Crédit : B.LEROY



Tourbière du Bief de Nanchez (D)

Laissez-vous guider: vous n'avez qu'à suivre le sentier de découverte des tourbières aménagé par le Parc National Régional du Jura pour mieux connaître la richesse de ce milieu humide. Traversez la forêt, cheminez sur un parcours en caillebotis, découvrez et observez les plantes propres à ce milieu grâce aux panneaux d'information qui le jalonnent. Ici, le milieu acide, froid et humide favorise l'épanouissement de plantes comme l'orcette, la myrtille, la callune, les sphaignes, l'andromède sous-arbrisseau protégé, le saule à cinq-étamines ou encore les pins à crochets. Vous pourrez varier les découvertes au gré des saisons. C'est quoi exactement, une tourbière? «Une tourbière se caractérise par un sol constamment gorgé d'eau, où se forme et s'accumule de la tourbe, une sorte de litière constituée de la végétation morte, mal décomposée du fait de l'absence d'oxygène»(www.life-tourbieres-jura.fr). Ce milieu d'un grand intérêt écologique est aussi exigeant pour les espèces qui y vivent, qui doivent s'adapter à des conditions de vie particulières (omniprésence de l'eau, climat plutôt froid et composition chimique du sol).

Crédit : Manon Pilloud

Le Pin à crochet (E)

Dans le Jura, on le trouve presque exclusivement en tourbière : sa silhouette touffue, ses aiguilles courtes et groupées par deux, le crochet situé sur les écailles de ses cônes sont les caractères permettant de l'identifier.

La Linaigrette (F)

Leur houppe soyeuse ne correspond pas au stade de la fleur, mais à celui du fruit : les aigrettes qui la constituent servent au transport des graines par le vent.

Le Cuivré de la bistorte (G)

C'est un papillon typique des zones boréales, que l'on peut trouver ici! Les adultes volent essentiellement en mai et début juin. Les femelles pondent en se glissant à reculons sous les feuilles de la Renouée de la bistorte. La chenille effectue tout son développement sur la face inférieure de cette feuille.

La Callune (H)

Ses racines produisent des sécrétions toxiques qui limitent l'implantation d'autres espèces. Elle est souvent appelée fausse bruyère.

L'Airelle des marais (I)

Cette fausse myrtille apprécie les milieux légèrement acides, c'est pourquoi on la trouve dans les tourbières bombées ou en cours d'assèchement. Ses baies comestibles, à maturité en milieu d'été, sont moins sucrées que celles de la myrtille.

La Droséra (J)

Cette petite plante carnivore piège les insectes grâce à des cils recouverts d'une glue contenant une substance digestive. Cette adaptation lui permet de se procurer des apports complémentaires dans ce milieu où les racines peinent à trouver suffisamment de nourriture.

La tourbière de Nanchez (K)

Une tourbière se caractérise par un sol constamment gorgé d'eau, où se forme et s'accumule de la tourbe, une sorte de litière constituée de la végétation morte, mal décomposée du fait de l'absence d'oxygène. Les conditions de vie dans ces milieux sont exigeantes... ce qui oblige les espèces qui y vivent à s'adapter à l'omniprésence de l'eau, à un climat plutôt froid et à la composition chimique du sol.



Belvédère du Duchet (L)

Perché à 971 m sur l'anticlinal du Bois de la Joux, il domine la Combe d'Anchey ou Combe de Prénovel-Les Piards. Pour les géologues, il s'agit d'une véritable combe: creusée dans un mont par l'érosion. La douceur des pentes est due à l'action du glacier qui a déposé des moraines. Cette combe est aujourd'hui exploitées en prairies de fauche. Le Bief de Nanchez, ou Bief d'Anchey, qui serpente au pied du belvédère, a retrouvé ses méandres depuis 2016, ce qui freine l'écoulement des crues au bénéfice de la biodiversité et des rivières en aval. Vous découvrez du nord au sud différents hameaux : Prénovel de Bise, les Belbenoîts, les Janiers (avec l'église), Les Fans et Les Berrods. Au Sud, on distingue le village des Piards, aux maisons beaucoup plus groupées.

Crédit : M.VOULOT



Chapelle des Piards (M)

Faites une pause dans votre parcours pour découvrir la chapelle des Piards en contrebas du village : regardez, admirez. Ici, plus de 500 ans d'histoire défilent devant vous! Erigée en 1484, la chapelle Saint-Rémi des Piards témoigne, de la manière la plus authentique qui soit, du temps durant lequel des colons suisses sont venus défricher la combe d'Anchez. Son clocher abrite d'ailleurs la plus ancienne cloche en activité dans le diocèse de Saint-Claude, bénie le 4 décembre 1488. Le point pratique Autrefois les voies de communications pour assister aux offices pouvaient être complexes en raison des chemins difficiles d'accès. Aujourd'hui, il est possible de visiter la chapelle tous les vendredis soirs : RDV à 18h sur place. En attendant, écartez-vous du chemin pour découvrir ce monument.

Évolution de la vie, évolution du bâti. (N)

La maison rurale fut d'abord celle de l'agriculteur-éleveur à l'intérieur de laquelle cohabitaient hommes et animaux. À partir du 18ème siècle, la spécialisation fromagère et la mise en commun du lait dans les structures coopératives, "les fruitières", font sortir l'agriculteur d'une économie d'autosubsistance. Du point de vue du bâti, la ferme tend à s'agrandir : on la rehausse d'un étage pour y aménager des chambres, on la dote parfois d'une seconde étable pour être en mesure d'accueillir plus d'animaux...