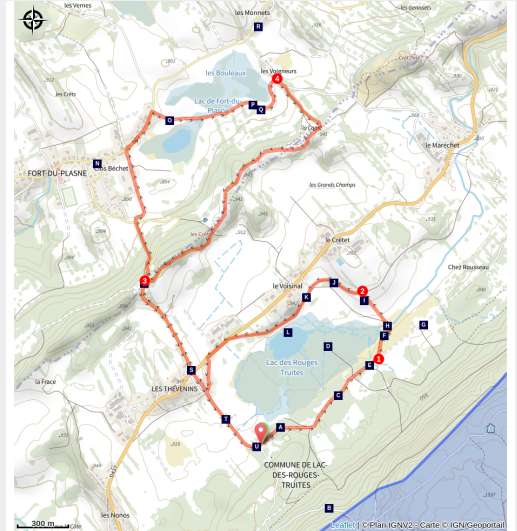


Les crêts - 29V

Haut-Jura Grandvaux



Un parcours trail entre le Lac-des-Rouges-Truites et Fort-du-Plasne : 2 lacs, 2 tourbières, 2 villages voisins et jumeaux... pour un parcours trail dans le Haut-Jura varié et accessible à tous.

Principalement sur chemins blancs et à travers pâturages, cette double-boucle vous permet d'alterner tronçons très roulants et sentiers plus naturels, entre forêts, lacs et tourbières.

Infos pratiques

Pratique : Trail

Durée : 1 h

Longueur : 9.0 km

Dénivelé positif : 170 m

Difficulté : Moyen

Type : Boucle

Thèmes : Faune et flore, Naturel

Itinéraire

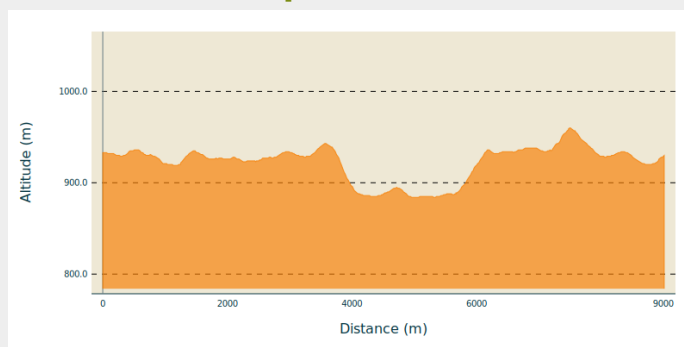
Départ : Domaine du Bugnon, 163 Les Thévenins, 39150 Lac-des-Rouges-Truites

Arrivée : Domaine du Bugnon, 163 Les Thévenins, 39150 Lac-des-Rouges-Truites

Balisage :  Parcours Trail

Communes : 1. Lac-des-Rouges-Truites
2. Fort-du-Plasne

Profil altimétrique



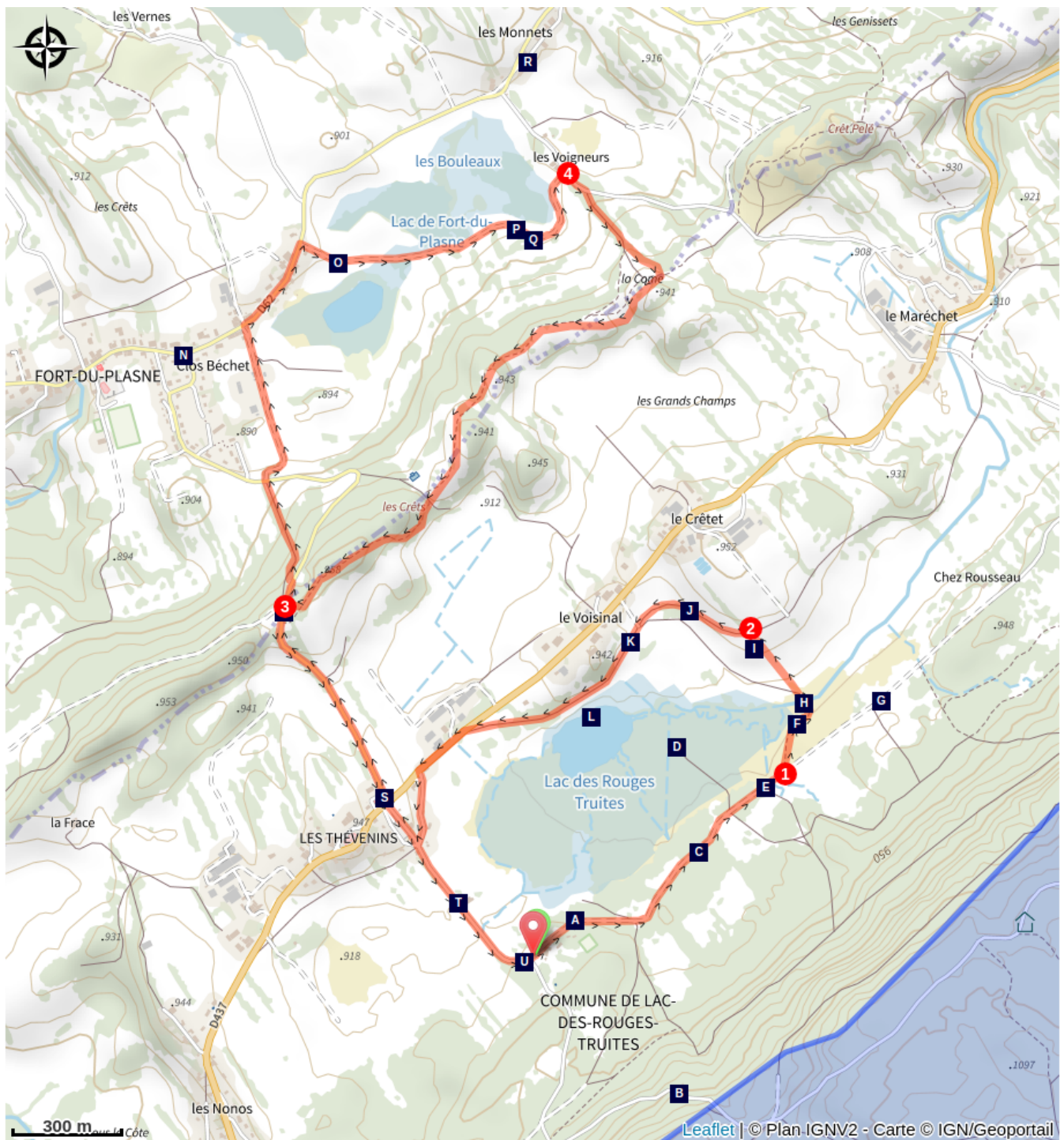
Altitude min 884 m Altitude max 960 m

Au départ du **BUGNON**, commencer par le chemin blanc en direction du lac.

Suivre le balisage trail n° 29 vert.

1. Au **Pont du Rquai**, emprunter la chicane sur votre gauche pour traverser la pâture, remonter entre les arbres et retrouver la **Voie du Tram**.
2. Prendre à gauche le chemin blanc menant à **La Gare**. Partir à droite, traverser prudemment la route départementale et rejoindre le lieu-dit **Le crêt**.
3. Descendre jusqu'à **La Fontaine Ronde** et remonter au nord du village pour laisser la route goudronnée et longer le lac de Fort-du-Plasne, juste avant **Les Voigneurs**.
4. Remonter sur les hauteurs jusqu'à **La Corne** et sinuer sur la crête séparant les deux villages. Au lieu-dit **Le Crêt**, retourner au point de départ **LE BUGNON**.

Sur votre route...



- La tourbière (A)
- La bécassine des marais (C)
- L'histoire de nos forêts (E)
- La certification des forêts (G)
- La Roselière (I)
- Prairie humide (K)
- Le Milan royal (M)
- A qui appartient la forêt ? (B)
- L'exploitation des tourbières (D)
- La Buse variable (F)
- Le Canard colvert (H)
- La voie du tram (J)
- Le mystère des Rouges Truites (L)
- Centre-village de Fort-du-Plasne (N)

Toutes les informations pratiques

Comment venir ?

Accès routier

Entre Saint-Laurent-en-Grandvaux et Foncine-le-bas, dans le village du Lac-des-Rouges-Truites, quitter la RD437 pour vous stationner devant le Domaine du Bugnon, hameau Les Thévenins.

Parking conseillé

Parking public devant le Domaine du Bugnon

Lieux de renseignement

Office de Tourisme Haut-Jura Grandvaux

7 place Simone Veil, 39150 SAINT-
LAURENT-EN-GRANDVAUX

info@haut-jura-grandvaux.com

Tel : 03 84 60 15 25

<https://www.haut-jura-grandvaux.com/fr/>



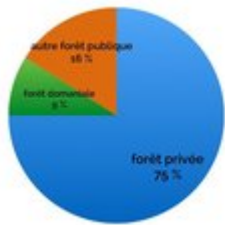
Sur votre route...



La tourbière (A)

Ce milieu très fragile est tout à fait exceptionnel. Formé à partir de végétation morte mal décomposée par manque d'oxygène, ce sol gorgé d'eau offre un habitat unique aux espèces qu'il abrite. Ces dernières sont très adaptées à ce milieu et ne pourraient pour la plupart pas vivre ailleurs. La tourbière du Lac-des-Rouges-Truites en héberge un grand nombre. Notons par exemple les espèces rarissimes que sont sphagnum obtusum: une sphaigne, mousse des tourbières, qui n'existe en France que dans une tourbière du Cantal et ici; ainsi que le Vertigo édenté, un tout petit escargot qu'on croyait disparu de France avant de le retrouver, seulement ici, en 2014.

Crédit : A.RULLIER



A qui appartient la forêt ? (B)

Au niveau national, pour 75 % de la surface, elle appartient à des propriétaires privés, plus de 3 millions de personnes, des gens comme vous et moi et le reste, ce sont les forêts des communes ou de l'Etat. Quand nous nous promenons dans une forêt, nous sommes toujours chez quelqu'un! Cette diversité de propriétaires explique aussi la diversité des paysages que nous offrent les milieux forestiers. La loi, à travers le Code Forestier réglemente les grands principes de gestion mais leurs applications sont nombreuses. LE COIN DES ENFANTS Comment sait-on où s'arrête la forêt que l'on possède? Lorsque l'on arrive à une limite de propriété, on peut trouver une borne, généralement en pierre, ou des marques faites à la peinture sur les arbres par des personnes ayant le droit.

La bécassine des marais (C)

Bien qu'il soit possible d'observer plusieurs oiseaux d'eau dans ce secteur, la Bécassine des marais figure parmi les plus emblématiques. Cet oiseau migrateur apprécie les milieux humides où il peut se cacher et se nourrir. Son bec long et fin est doté d'une extrémité flexible qui lui permet de sentir ses proies dans l'eau ou la boue, près de la haute végétation du rivage. Cela lui permet de se nourrir majoritairement d'invertébrés. Aujourd'hui la Bécassine des marais est une des espèces nicheuses les plus rares et les plus menacées de France. Mais ici, une oreille attentive aura peut-être encore la chance d'entendre le «chevrotement», son émis en vol lors des parades nuptiales, au crépuscule des mois de printemps.



L'exploitation des tourbières (D)

Le manque d'oxygène dans une tourbière empêche les plantes mortes de se décomposer. Cela forme une accumulation de matière organique, créant alors une sorte de terre spongieuse qu'on appelle la tourbe. Autrefois, elle était extraite par briques et séchée à la belle saison. On l'utilisait comme combustible dans le poêle à une époque où le bois a manqué dans le Jura. Cette exploitation a duré plusieurs siècles. De profondes fosses restent visibles dans les tourbières du Jura, favorisant l'assèchement de la tourbe qui n'a pas été exploitée.

Crédit : A.RULLIER



L'histoire de nos forêts (E)

Les forêts ont de tout temps été utilisées par l'homme pour la chasse, la cueillette, le chauffage, la construction... Ce fût Louis XIV qui instaura le Code forestier pour réguler l'exploitation des bois. Dans le Haut-Jura, les moines défricheurs ont d'abord façonné la forêt en la défrichant et l'exploitant, permettant ainsi l'installation de la population et le développement des vallées. Aujourd'hui, la forêt est exploitée mais a aussi pour but de préserver le paysage, de fixer les sols, en limitant leur érosion et les chutes de pierre.

LE COIN DES ENFANTS

L'ambiance sombre et mystérieuse de la forêt a inspiré de nombreux contes et histoires. Lesquels connais-tu? Les contes racontés aux enfants, comme le petit poucet, blanche-neige, le petit chaperon rouge. Mais aussi les grands romans du moyen âge, comme la légende du roi Arthur, le roman de renard, et des livres plus contemporains.

La Buse variable (F)

Parmi les rapaces présents sur le Mont-Noir, la buse variable est probablement le plus facile à observer. Son habitat est très varié. Le nid est construit sur un arbre, souvent dans les bois. Les prairies et les marais lui servent de terrain de chasse. Sa nourriture se compose majoritairement de petits mammifères, mais aussi de reptiles, batraciens, et insectes. Pour chasser, elle doit d'abord localiser ses proies: soit en faisant des cercles dans les airs jusqu'à une centaine mètres au-dessus du sol, soit en restant de longs moments perchée à l'affût.



La certification des forêts (G)

Pour valoriser la bonne gestion de la forêt, un label a été créé pour garantir la provenance des bois transformés lors de la fabrication des produits. Ainsi, vous pouvez parfois voir sur les emballages un logo PEFC® ou FSC®, qui indique une gestion durable et respectueuse de des forêts d'où provient la matière première. Sur quels produits as-tu pu voir ces labels? Sur la majorité des emballages cartons ou papier, mais aussi sur tous les objets façonnés à partir du bois. N'hésite pas à regarder la prochaine fois!

Le Canard colvert (H)

Bien que très connu, le canard colvert sait rester discret et se cacher entre les roseaux quand il le faut. Cet oiseau possède une excellente capacité d'adaptation, et est le spécialiste du décollage rapide s'il se sent menacé. Sa vitesse de pointe peut même atteindre les 80 Km/h ! Visible dans tout tous types de milieux humides, les roselières restent un endroit privilégié car elles fournissent un abri pour lui et sa famille. Généralement il se nourrit de graines et de plantes, mais il lui arrive de chasser des petits mollusques invertébrés à la surface de l'eau. A noter que mâles et femelles possèdent un plumage différent.



La Roselière (I)

Essentiellement composée d'une végétation haute, dominée, comme son nom l'indique, de roseaux, elle sert d'abri aux oiseaux et insectes, comme les canards et les libellules. Les roseaux morts sont souvent les principaux éléments constitutifs lors des formations des tourbières du Jura. C'est une plante très résistante, avec des racines profondes et qui s'acclimate facilement dans ces marais. Dans certaines conditions, les roseaux peuvent devenir «envahissants», et se propager sur la tourbière, «étouffant» les autres plantes plus basses. Les évolutions du climat et les pollutions atmosphériques semblent le favoriser.

Crédit : A.RULLIER

La voie du tram (J)

Ouverte en 1907, la voie du tram qui passait au Lac des Rouges Truites, et sur laquelle vous vous situez, reliait Clairvaux-les-Lacs à Foncine-le-Haut et desservait Saint-Laurent-en-Grandvaux.

Comme l'ensemble des voies de tram jurassienne, déficitaire et concurrencée par le développement des services d'autocars et de l'automobile, elle ferma en 1938.

Saurez-vous repéré l'ancienne gare du hameau des Thévenins à votre retour au Bugnon ?



Prairie humide (K)

La périphérie des tourbières est ici encore pâturée. Ces prairies humides, caractérisées par une présence importante d'eau dans le sol, sont également très riches pour la biodiversité. Certaines fleurs, comme par exemple la Primevère farineuse, s'y plaisent particulièrement. Ce sont aussi des zones de transition entre le reste de la vallée et la tourbière, le lac et la rivière. Elles filtrent l'eau dans le sol en éliminant les nitrates, ce qui limite la pollution des nappes phréatiques. Leur présence est donc essentielle pour le bon maintien d'une tourbière

Crédit : A.RULLIER



Le mystère des Rouges Truites (L)

La rumeur a donné naissance à quatre versions pour tenter d'expliquer l'origine du nom **Lac des Rouges Truites** :

- Poétique : chaque soir, lorsque le soleil se couche, les truites prennent la couleur pourpre de ses reflets sur le lac.
- Pratique : les truites y sont saumonées.
- Physique : l'eau contiendrait de l'oxyde de fer.
- Militaire : le lac aurait été le terrain d'une bataille sanglante.

Le lac s'endort chaque jour, emportant avec lui, comme une petite musique, le mystère de son nom. Peut-être à l'origine d'un air de Schubert ?

Crédit : A.RULLIER

Le Milan royal (M)

Ce rapace se reconnaît très facilement par sa longue queue échancrée. Grâce à son envergure imposante, cet oiseau s'avère être un formidable planeur. Il cherche sa nourriture en vol. Opportuniste, il observe attentivement le sol pour y trouver rongeurs, lézards ou autre carcasse d'animaux morts. Les petites proies (insectes, lombrics ou reptiles) peuvent être chassés en marchant dans les prairies. Vous apercevrez ainsi souvent le Milan royal au-dessus des prairies fraîchement fauchées.

Centre-village de Fort-du-Plasne (N)

À Fort-du-Plasne, les édifices publics s'alignent le long de la route principale (école, poste, mairie, fontaine, monument aux morts et fromagerie). Autrefois, la mairie, outre ses fonctions administratives, pouvait aussi offrir des services tels que les bains publics, comme ce fut le cas dans la mairie de Fort-du-Plasne.