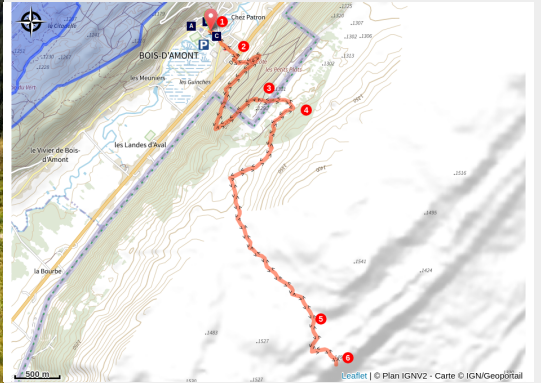


Le Mont Sâla

Station des Rousses



Mont Sala (SB-SOGESTAR)



Après une belle ascension à travers pâturages et combes, le sommet du Mont Sâla vous offrira un panorama exceptionnel sur le mont Blanc.

Fiche randonnée pédestre 20 de la Station des Rousses

Infos pratiques

Pratique : Rando pédestre

Durée : 4 h 30

Longueur : 14.2 km

Dénivelé positif : 606 m

Difficulté : Très difficile

Type : Aller-retour

Thèmes : Faune et flore, Naturel

Itinéraire

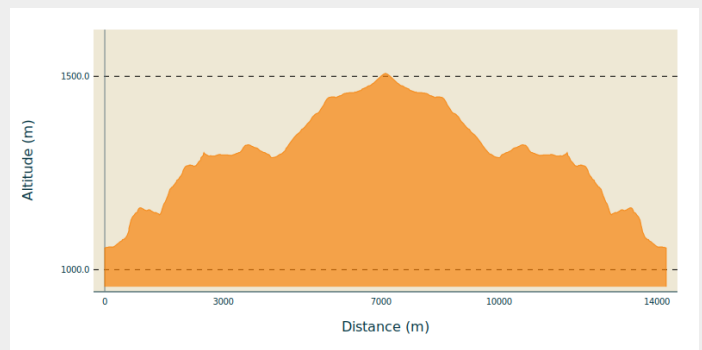
Départ : Office de tourisme de Bois-d'Amont

Arrivée : Office de tourisme de Bois-d'Amont

Balisage : — PR® (Promenades et Randonnées)

Communes : 1. Bois-d'Amont

Profil altimétrique

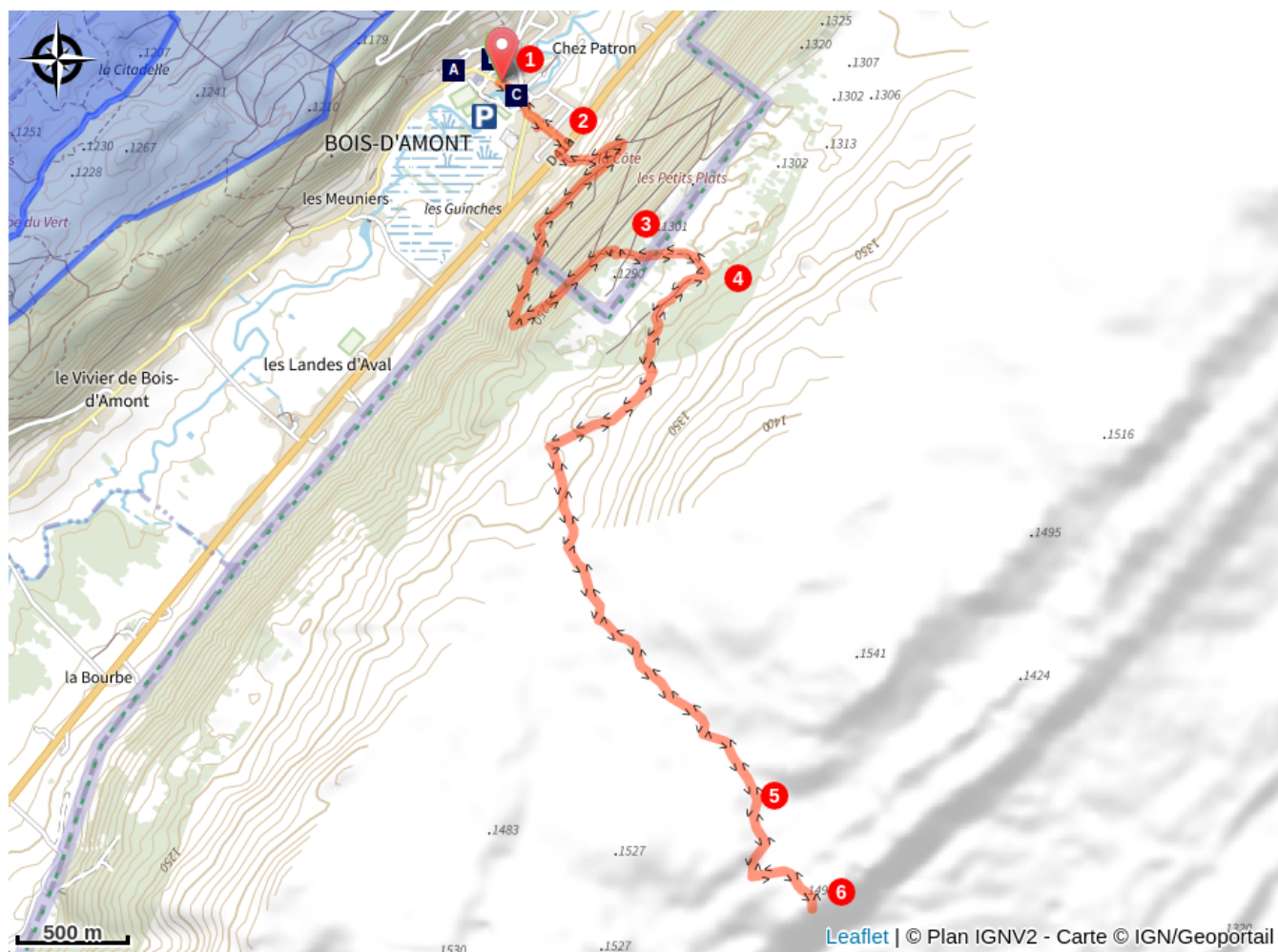


Altitude min 1056 m Altitude max 1508 m

- 0.0 km** - Au départ de l'Office de tourisme de **BOIS-D'AMONT**, prenez à droite sur la rue des Couenneaux en direction de l'église. Longez le **MUSÉE DE LA BOISSELLERIE** et traversez l'Orbe puis remontez à gauche dans le village via la Rue de Nostang en direction du **Parking forestier** (balisage **jaune** et **rouge**).
- 0.5 km** - Traversez la route de Franche Comté puis longez-là à droite sur 30 mètres. Faites attention aux voitures ! Vous arrivez près d'un panneau indicateur. Prenez la direction du **MONT SÂLA**. 60 m plus loin, à la sortie du **Parking forestier**, continuez à monter sur la route forestière de la Côte. Après 300 m vous arrivez à une intersection, prenez sur la droite.
- 2.5 km** - Au terme d'une demi-heure de montée, vous arrivez dans une grande clairière parsemée de chalets d'estive : Les Petits Plats. Traversez le champ en partant légèrement sur la gauche et continuez à suivre le balisage suisse (losanges jaunes)
Ces chalets d'estive furent utilisés jusque dans les années soixante. Ils servaient à loger les bergers durant leur saison passée dans la montagne. Ils permettaient aussi la fabrication du fromage, son stockage et sa conservation.
- 3.0 km** - Vous arrivez aux **Loges**. Au panneau indicateur, suivez à droite la direction du **MONT SÂLA** en passant par la **Fromagerie des Loges** et les **Loges Dessus**. Quinze minutes après ce panneau, vous verrez sur la droite le Creux à la Neige. Ces creux, par leur configuration, piègent le froid ; ainsi, la neige y est conservée toute l'année. Soyez prudents, les abords du gouffre ne sont pas protégés !
- 6.2 km** - Plus loin, le sentier débouche sur une belle clairière d'altitude : le **Creux Devant**. C'est aussi un bel exemple de combe ; en effet, les côtés sont bordés par des crêts et le fond de la combe est parsemé de dolines, signe que l'érosion y est très active.

6. **7.1 km** - Continuez le chemin en suivant les **losanges jaunes**, et vous arrivez au **MONT SÂLA** (1515m) orné d'une croix. La vue y est exceptionnelle ! Pour le retour, empruntez le même chemin qu'à l'aller.

Sur votre route...



Les tavaillons (A)
Le clocher de Bois d'Amont (C)

La boissellerie (B)

Toutes les informations pratiques

Recommandations

Côté Suisse, suivre le balisage fédéral "jaune"

Pensez à vous munir de vos papiers d'identité car vous vous trouvez sur une frontière.

Avant de partir, nous vous conseillons de lire la rubrique [Conseils aux randonneurs](#), de vous équiper convenablement, de prendre de quoi vous ravitailler, de consulter la météo et de prendre un téléphone chargé. Dans tous les cas, ne surestimez pas vos forces.

Dans le Jura, les randonnées empruntent des chemins et sentiers dans des propriétés privées qui peuvent également servir à d'autres activités. Merci de respecter les lieux en restant sur les sentiers balisés et en respectant les autres usagers (randonneurs, vététistes, cavaliers, mais aussi exploitants forestiers, vignerons, bergers...).

Le Jura est un département nature et sauvage, merci de respecter l'environnement dans lequel vous évoluez : Ne jetez aucun déchet, ne faites pas de feu, ne cueillez pas les fleurs sauvages. Respectez la tranquillité du bétail et de la faune sauvage en restant éloigné des troupeaux, en tenant votre chien en laisse et en refermant les barrières derrière vous. Renseignez-vous sur les zones de protection de biotope, réserves naturelles ou zones Natura 2000 dans lesquelles des restrictions sont applicables.

En cas de météo défavorable (vigilance météo orange ou rouge, vent important, forte pluie...), de travaux forestiers (abattage, débardage...), de travaux sur les sentiers (réfection de sentier, débroussaillage...) ou de zones de chasse en cours ou battue, pour votre sécurité, sachez renoncer et faire demi-tour.

En cas d'urgence, composez le 112 (numero d'urgence européen), 15 (samu) ou le 18 (pompier).

Comment venir ?

Accès routier

Depuis les Rousses, prendre la direction de Bois d'Amont par la D415 pour rejoindre le centre de Bois d'Amont. Le départ s'effectue au parking de l'office de tourisme au centre du village de Bois-d'Amont.

Parking conseillé

Parking de l'Office du Tourisme de Bois-d'Amont

i Lieux de renseignement

Office de tourisme de la Station des Rousses

495 rue Pasteur, 39220 LES ROUSSES

infos@lesrousses.com

Tel : 03 84 60 02 55

<https://www.lesrousses.com/>



Sur votre route...



Les tavaillons (A)

Les tavaillons sont des petites planchettes en bois qui recouvrent traditionnellement la cheminée, le toit et les murs des habitations jurassiennes. Ils sont apparus dans le Jura vers le début du XVII^{ème} siècle. Ils remplacent les ancelles, qui étaient des planchettes maintenues à l'aide de lourdes pierres. Les tavaillons étaient taillés durant les longues journées d'hiver, embaumant la pièce d'une bonne odeur de résine. Ils sont fabriqués en épicéa, qui est un bois facile à fendre. La finesse du tavaillon est un gage de qualité car il sèche plus rapidement. Mais dès que l'état des routes a permis le transport aisé de marchandises, les tavaillons ont été remplacés par la tuile ou la tôle, qui avaient l'avantage de ne pas brûler en cas d'incendie. Pourtant, ce matériau a de nombreuses qualités : il est léger, très isolant, et surtout il ne nécessite aucun entretien.



La boissellerie (B)

La boissellerie est une activité artisanale consistant en la fabrication de boîtes en bois. L'activité du boisselier est cependant plus large puisqu'elle s'est étendue à divers récipients et ustensiles de bois servant au ménage et à la ferme, mais aussi à d'autres objets comme les jouets en bois.

La boissellerie est très active dans plusieurs régions rurales et boisées de France, particulièrement dans le Jura. L'existence de la boissellerie du Haut-Jura est documentée depuis le début du XVIème siècle. Le boisselier travaille essentiellement l'épicéa, mais aussi le frêne et parfois le hêtre, ou encore l'érable comme au Canada.

Les ateliers jurassiens fabriquaient des récipients de taille diverses, les seilles ou seillons (cuves et seaux, pour la traite du bétail par exemple), des barattes et des moules à beurre, des boîtes à pharmacie et des cabinets d'horloges comtoise, ou encore des tavaillons.

A la fin du XIXème siècle, s'est développée la fabrication de boîtes pour les fromages de type Camembert, qui permettaient un transport plus aisé des ces aliments fragiles, ce qui a favorisé leur diffusion. Au milieu des années 1960, le carton directement imprimable et plus neutre (odeur, hygiène) a remplacé peu à peu le bois. Aujourd'hui certains fromages traditionnels comme le Mont d'Or, l'Époisses en Bourgogne ou le Pont-l'Évêque en Normandie restent commercialisés dans une boîte en bois. On utilise plus spécifiquement le terme de "sanglier" pour l'artisan qui fabrique les sangles des Mont d'Or à partir de lamelles d'épicéa.

Pour s'adapter à l'époque moderne, les boisseliers d'aujourd'hui, après avoir un temps fabriqué des skis, proposent aujourd'hui des jouets et des éléments de petit décoration. Vous pourrez visiter le Musée de la Boissellerie à Bois d'Amont pour découvrir ce savoir-faire.



Le clocher de Bois d'Amont (C)

Il existe une grande diversité de clochers à travers l'Europe, mais les clochers francs-comtois se distinguent par leur forme particulière : le dôme à impériale, apparu au XVII^{ème} siècle. Inspiré des clochers florentins des XIV^{ème} et XV^{ème} siècles, sa forme est courbe, à quatre faces, et il est surmonté du traditionnel globe, de la croix et du coq. La couverture est souvent composée de tuiles vernissées, excepté dans le Haut-Jura, froid et enneigé, où les tuiles sont en métal ou en tavaillons. Le véritable essor du clocher à dôme à impériale fait suite à la guerre de Dix Ans, qui a vu de nombreux édifices religieux détruits, puis reconstruits.

L'enthousiasme provoqué par sa forme originale en a fait un symbole de l'architecture religieuse comtoise. Il existe 664 clochers à dôme à impériale en Franche-Comté. Tous respectent les critères du dôme à impériale à quatre faces, sauf un, celui de Bois d'Amont, dont le dôme à impériale est totalement cylindrique.

Le clocher de Bois d'Amont abrite trois cloches, fondues entre 1838 et 1901, Virginie (462kg), Marie Immaculée (903 kg) et Marie-Marguerite (1500 kg).