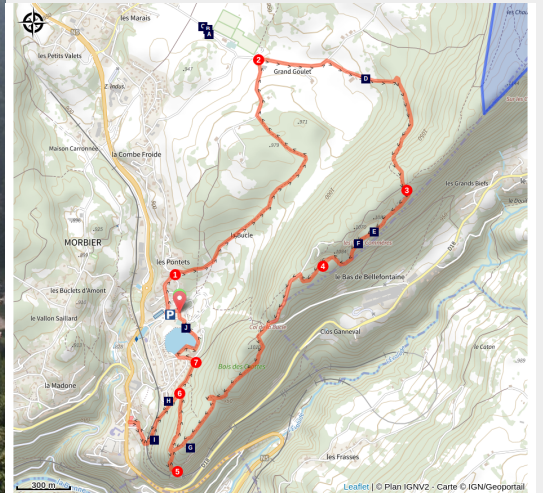


Grand Goulet et Trois Commères

Haut-Jura Arcade Morez



Balcon des Crottes (OT Haut-Jura Arcade)



Au départ de Morbier, qui a donné son nom au fromage à la célèbre raie noire et aux horloges comtoises, ce parcours très varié conduit au pied des Trois Commères, puis en point d'orgue le balcon des Crottes avec sa vue plongeante sur les viaducs de Morez.

Cette randonnée révèle un contraste harmonieux entre de vastes espaces pâturés ponctués de quelques fermes isolées et l'empreinte industrielle, témoignant d'un mariage réussi entre l'œuvre de l'Homme et de la nature. Vous serez séduits par la majesté du viaduc se détachant de l'aplomb de la montagne, qui atteste de l'obstination du génie humain et

Infos pratiques

Pratique : Rando pédestre

Durée : 2 h 30

Longueur : 8.7 km

Dénivelé positif : 415 m

Difficulté : Moyen

Type : Boucle

Thèmes : Histoire et patrimoine, Naturel

de sa volonté farouche de braver les conditions hostiles pour ses besoins de communication.

Itinéraire

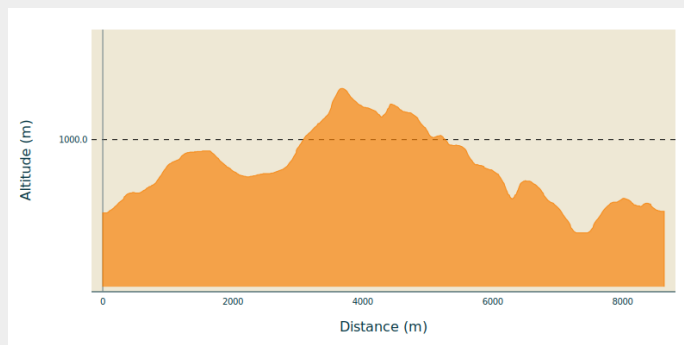
Départ : Morbier

Arrivée : Morbier

Balisage : — PR® (Promenades et Randonnées)

Communes : 1. Morbier
2. Bellefontaine

Profil altimétrique

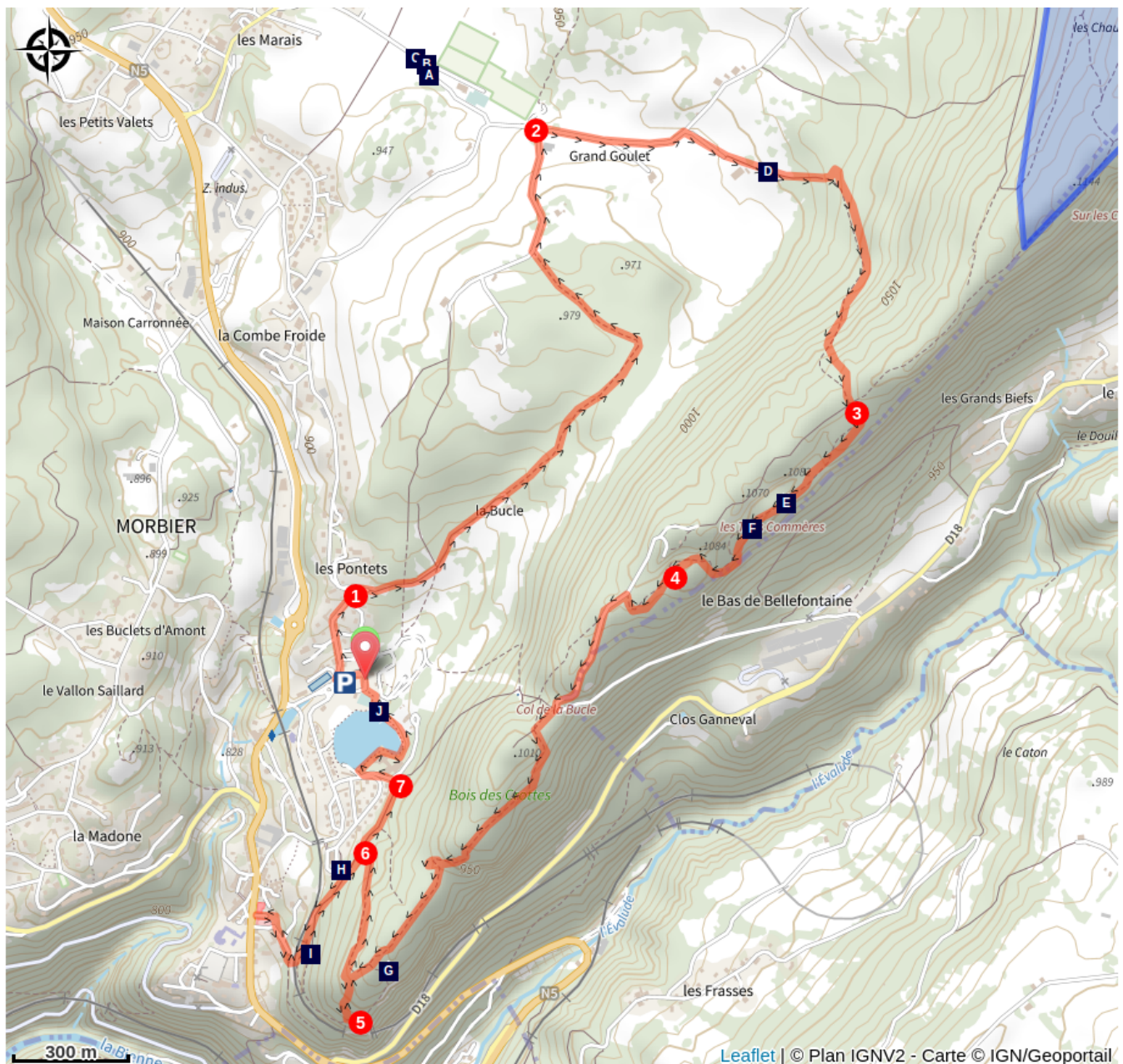


Altitude min 827 m Altitude max 1095 m

Depuis **LA BUCLE CAMPING**, l'itinéraire longe le camping (balisage jaune) et rejoint **Rue des Pontets**, au rond-point pour monter à droite la rue Germain Paget 300 m.

1. Un bon chemin herbeux part à droite et dépasse la ferme de la Bucle, pour monter à gauche en forêt par un chemin d'exploitation et rejoindre **Les Préhez**.
2. La route à droite dans la combe mène au **Goulet**. Passer derrière le bâtiment pour suivre le chemin le plus à gauche. Le chemin forestier à la pente soutenue rejoint la crête à **Sur les Côtes**.
3. Descendre en face un chemin caillouteux (balisage jaune rouge), qui bifurque rapidement à droite avant de rejoindre par un sentier étroit le pied des Trois Commères. Continuer un nouveau chemin d'exploitation pour déboucher sur une route au poteau **LES TROIS COMMERES**.
4. A gauche, la route descend au **Col de la Bucle**. Au col, prolonger par un chemin (balisage jaune), puis emprunter à gauche un sentier sinueux qui atteint **LE BALCON DES CROTTES**.
5. Le sentier escarpé domine et longe la voie ferrée et rejoint **Le Bois des Crottes**.
6. L'Eglise de **MORBIER** est accessible en 5 mn à gauche par **Les Viaducs**. De retour **au Bois des Crottes**, poursuivre le sentier à flanc de montagne (balisage jaune rouge) puis un chemin pierreux qui monte **Sur la Gare**.
7. Descendre la route à gauche (balisage jaune). Un sentier longe l'**Etang des Bruyères** et rejoint le parking du camping de la Bucle.

Sur votre route...



Plaine des Marais (A)

Le Morbier (C)

Le Pic épeiche (E)

Le balcon des Crottes (G)

Église de Morbier (I)

Ludy Park VTT (B)

Écoutez, site sonore du Grand Goulet (D)

Les trois Commères (F)

Le morbier (H)

Etang de Morbier (J)

Toutes les informations pratiques

Recommandations

Prudence à l'approche du Balcon des Crottes.

Avant de partir, nous vous conseillons de lire la rubrique [Conseils aux randonneurs](#), de vous équiper convenablement, de prendre de quoi vous ravitailler, de consulter la météo et de prendre un téléphone chargé. Dans tous les cas, ne surestimez pas vos forces.

Dans le Jura, les randonnées empruntent des chemins et sentiers dans des propriétés privées qui peuvent également servir à d'autres activités. Merci de respecter les lieux en restant sur les sentiers balisés et en respectant les autres usagers (randonneurs, vététistes, cavaliers, mais aussi exploitants forestiers, vigneron, bergers...).

Le Jura est un département nature et sauvage, merci de respecter l'environnement dans lequel vous évoluez : Ne jetez aucun déchet, ne faites pas de feu, ne cueillez pas les fleurs sauvages. Respectez la tranquillité du bétail et de la faune sauvage en restant éloigné des troupeaux, en tenant votre chien en laisse et en refermant les barrières derrière vous. Renseignez-vous sur les zones de protection de biotope, réserves naturelles ou zones Natura 2000 dans lesquelles des restrictions sont applicables.

En cas de météo défavorable (vigilance météo orange ou rouge, vent important, forte pluie...), de travaux forestiers (abattage, débardage...), de travaux sur les sentiers (réfection de sentier, débroussaillage...) ou de zones de chasse en cours ou battue, pour votre sécurité, sachez renoncer et faire demi-tour.

En cas d'urgence, composez le 112 (numero d'urgence européen), 15 (samu) ou le 18 (pompier).

Comment venir ?

Accès routier

A 3 km au nord de Morez par la N5. Monter le village de Morbier, passer la ligne de chemin de fer et prendre à droite la rue Germain Paget.

Parking conseillé

Parking du camping de la Bucle

Zones de sensibilité environnementale

Le long de votre itinéraire, vous allez traverser des zones de sensibilité liées à la présence d'une espèce ou d'un milieu particulier. Dans ces zones, un comportement adapté permet de contribuer à leur préservation. Pour plus d'informations détaillées, des fiches spécifiques sont accessibles pour chaque zone.

Grand tétras

Période de sensibilité : Janvier, Février, Mars, Avril, Mai, Juin, Décembre

Contact : Parc naturel régional du Haut-Jura

29 Le Village

39310 Lajoux

03 84 34 12 30

www.parc-haut-jura.fr

Le Grand Tétrás est une espèce emblématique des forêts de montagnes françaises. Son apparence et son comportement font de lui un oiseau très atypique. Pouvoir l'observer relève d'un vrai défi, tant cet oiseau est discret, mais s'avère être un souvenir mémorable.

En hiver, son activité est réduite au minimum. Il passe la quasi-totalité de la journée perché dans un arbre et consomme uniquement des aiguilles de sapin. Une nourriture très peu énergétique. Cette période est critique pour sa survie. Un oiseau subissant un dérangement régulier va puiser dans ses maigres réserves et finir par en subir les conséquences. Sa sensibilité à la prédation aura augmenté, ou bien il dépérira simplement à cause du manque d'énergie. Une autre période critique prend place du printemps au début de l'été avec la couvaison. Si la poule est surprise plusieurs fois, elle va abandonner le nid et laisser ses poussins seuls, sans protection. La survie des jeunes étant déjà très faible naturellement, ce phénomène accentué, d'autant plus, ce risque de mortalité chez les jeunes oiseaux.

Les pratiques qui peuvent avoir une interaction avec le Grand tétras en période de nidification sont principalement les pratiques sportives terrestres comme la randonnée, le ski, le VTT.

Lieux de renseignement

Office de Tourisme Haut-Jura Arcade Communauté

Place Jean Jaurès BP 80106, 39403
HAUTS DE BIENNE

tourisme@haut-jura.com

Tel : 03 84 33 08 73

<https://www.haut-jura.com/fr/>



Sur votre route...

Plaine des Marais (A)

Selon toute probabilité, la plaine des Marais était autrefois un lac qui, au fil des temps, disparut avec le ruisseau qui en sortait à la Combette au Valet. Cette disparition relativement récente entraînant l'assèchement du ruisseau ou BIEF, a donné son nom au pays BIEF-MORT ou MORBIER.

Ce pays donnera son nom au célèbre fromage éponyme ! Fabriqué aujourd'hui essentiellement en ateliers de fromageries, le morbier est, à l'origine, un fromage fermier ne nécessitant que peu de lait (60 kg). En son milieu, la fine couche noire distingue sa pâte onctueuse. On explique que le caillé fabriqué alors deux fois par jour était protégé des insectes par cette couche de suie aux vertus naturellement protectrices. Certains voient dans cette strie une tentative de copier le bleu de Septmoncel, très recherché à l'époque.

Ludy Park VTT (B)

Testez votre agilité sur 2 roues dans le Ludy Park, une zone réservée et aménagée aux pratiquants du VTT. Constitué de quatre zones, le parc est accessible au plus de 6 ans librement et gratuitement :

- zone de pump track : à partir de 6 ans
 - zone de 4 cross : à partir de 8 ans
 - zone de trail : à partir de 10 ans
 - zone de jump : à partir de 12 ans
-



Le Morbier (C)

Fabriqué aujourd'hui essentiellement en ateliers de fromageries, le morbier est, à l'origine, un fromage fermier ne nécessitant que peu de lait (60 kg). En son milieu, la fine couche noire distingue sa pâte onctueuse. Certains voient dans cette strie une tentative de copier le bleu de Septmoncel, très recherché à l'époque; d'autres expliquent que, le caillé fabriqué alors deux fois par jour, était protégé des insectes par cette couche de suie aux vertus naturellement protectrices

Écoutez, site sonore du Grand Goulet (D)

Écouter le Haut-Jura? On aura tout entendu! Nul besoin pourtant de tendre beaucoup l'oreille dans cette terre de sons. Le site sonore se caractérise par sa capacité à faire écho. Écho simple lorsqu'il renvoie fidèlement une seule fois le son que vous avez émis. Écho multiple lorsque votre appel se répercute 4 ou 5 fois, mais chaque fois comme amputé d'une syllabe. Enfin, écho à résonance lorsque l'émission sonore semble se dilater dans l'air comme dans une cathédrale, pour vous revenir étiré, transformé. Le site sonore est un auditorium naturel. Le site du Grand Goulet est facilement «excitable» en huchant (criant) en direction de Morbier, laissez-vous tenter par cette expérience.

Le Pic épeiche (E)

C'est l'espèce de pic la plus commune en Europe. Dans les forêts du Jura, ce petit pic bigarré gros comme un moineau, creuse sa loge essentiellement dans les feuillus. Quand il l'abandonnera, elle pourra être réutilisée par de nombreuses espèces comme la Chevêchette d'Europe ou l'Etourneau sansonnet.

Les trois Commères (F)

Aujourd'hui site d'escalade reconnu, l'ensemble de ces trois monolithes de calcaire dur témoigne de l'érosion qui s'exerce sur les roches mises à nu, due aux alternances de précipitations, de gel et de dégel depuis des milliers d'années.

Le balcon des Crottes (G)

Le panorama ici est partagé entre trois entités au caractère marqué : les paysages agricoles du bas de la vallée de Bellefontaine, les espaces urbains et industriels de Morez et des bords de la Bienne, et enfin les masses boisées du Risoux et des reliefs surplombant Morez. (François Wattellier/ Oxalis / ARCADE)

Le morbier (H)

Fabriqu e aujourd'hui essentiellement en ateliers de fromageries, les fruiti eres, le morbier est,   l'origine, un fromage fermier ne n ecessitant que peu de lait (60 kg). En son milieu, la fine couche noire distingue sa p ate onctueuse. Certains voient dans cette strie une tentative de copier le bleu de Septmoncel, tr es recherch e   l' poque; d'autres expliquent que, le caill e fabriqu e alors deux fois par jour,  tait prot eg e des insectes par cette couche de suie aux vertus naturellement protectrices.

 glise de Morbier (I)

L'horloge de l' glise, datant de 1840, est «une horloge   triple quart qui indique le cours de la lune dans une petite boule bi-couleur plac e au-dessus du cadran principal. Le trac e de l' quation solaire fut grav e sur la fa ade de l' glise en 1842 par Pierre Claude Paget. Ce syst eme sera abandonn e avec les chemins de fer qui n ecessiteront l'usage d'un temps universel» (M.P. Renaud, 2006).

Étang de Morbier (J)

Le plan d'eau des Bruyères est un petit lac aménagé, situé à proximité de la piscine et du camping. La pêche est autorisée en saison pour la truite, le blanc, le brochet, la carpe, la perche, le sandre, le black-bass et la tanche. Elle est gérée par une association.

Dans le village de Morbier, à moins d'un kilomètre de cet étang, vous pourrez également découvrir l'église Saint Michel qui conserve de nombreuses traces du passé horloger de Morbier qui est, grâce à la famille Mayet, le lieu de naissance de l'horloge comtoise.

Avant 1789 on dénombrait à Morbier plus de 500 forgerons-cloutiers. Sachant cela, on explique mieux l'évolution rapide de notre industrie vers l'horlogerie puis ensuite vers la lunetterie et autres.... Ici, il apparaît nécessaire de préciser que l'horlogerie n'a pas été inventée à Morbier.

Déjà depuis des siècles, d'habiles artisans étrangers construisaient des horloges sur commande et sur mesures, qui constituaient des pièces uniques. Les frères MAYET, originaires de Savoie, émigrés vers 1650 dans la région pour fuir les persécutions calvinistes, possédaient des connaissances solides en horlogerie. Installés à Morbier, ils entreprennent la fabrication d'horloges simples, robustes, en y apportant de constantes améliorations, comme l'échappement, de leur invention. Dès 1675, ils mettent au point le système du balancier. Cette horloge se vendra bientôt partout sous le nom de COMTOISE DE MORBIER, d'où sa qualification de « Berceau de l'horlogerie ».

A découvrir dans l'église : l'horloge géante comtoise. En extérieur : la méridienne et l'horloge à trois cadrans.