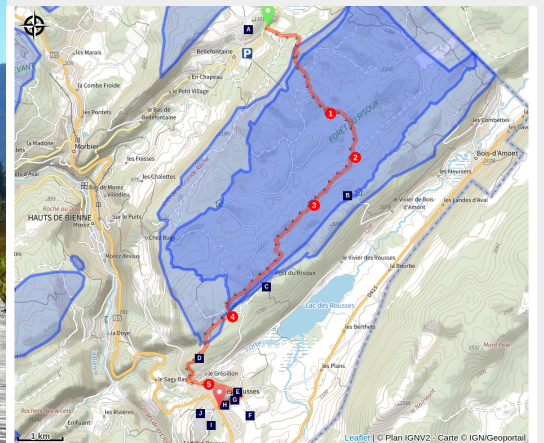


Échappée Jurassienne VTT - Étape 12 : Bellefontaine - Les Rousses

Haut-Jura Arcade Morez



Lac des Rousses (Jura Tourisme)



Sur les traces de la Grande Traversée du Jura, l'Échappée Jurassienne s'enfonce dans la majestueuse forêt du Risoux, havre de nature préservée où vit le Grand Tétras. Le parcours rejoint ensuite la station des Rousses, animée en toute saison. À l'arrivée, l'ambiance se fait gourmande ou rafraîchissante : dégustation dans les caves d'affinage du Fort des Rousses ou baignade dans le lac des Rousses.

Infos pratiques

Pratique : VTT/VTAE

Durée : 2 h 30

Longueur : 14.2 km

Dénivelé positif : 384 m

Difficulté : Moyen

Type : Itinérance

Thèmes : Faune et flore, Naturel

Itinéraire

Départ : Bellefontaine

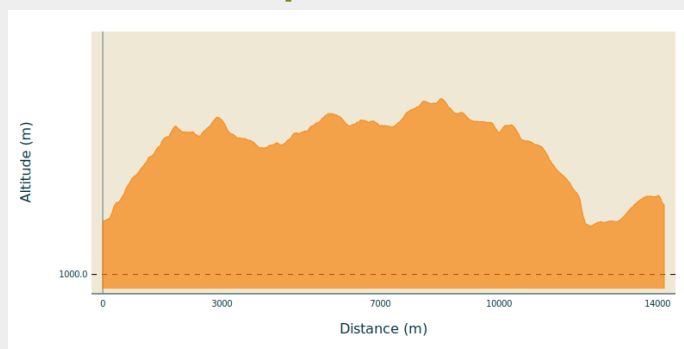
Arrivée : Les Rousses

Balisage : ▶ Grande itinérance à VTT

Communes : 1. Bellefontaine

2. Les Rousses

Profil altimétrique

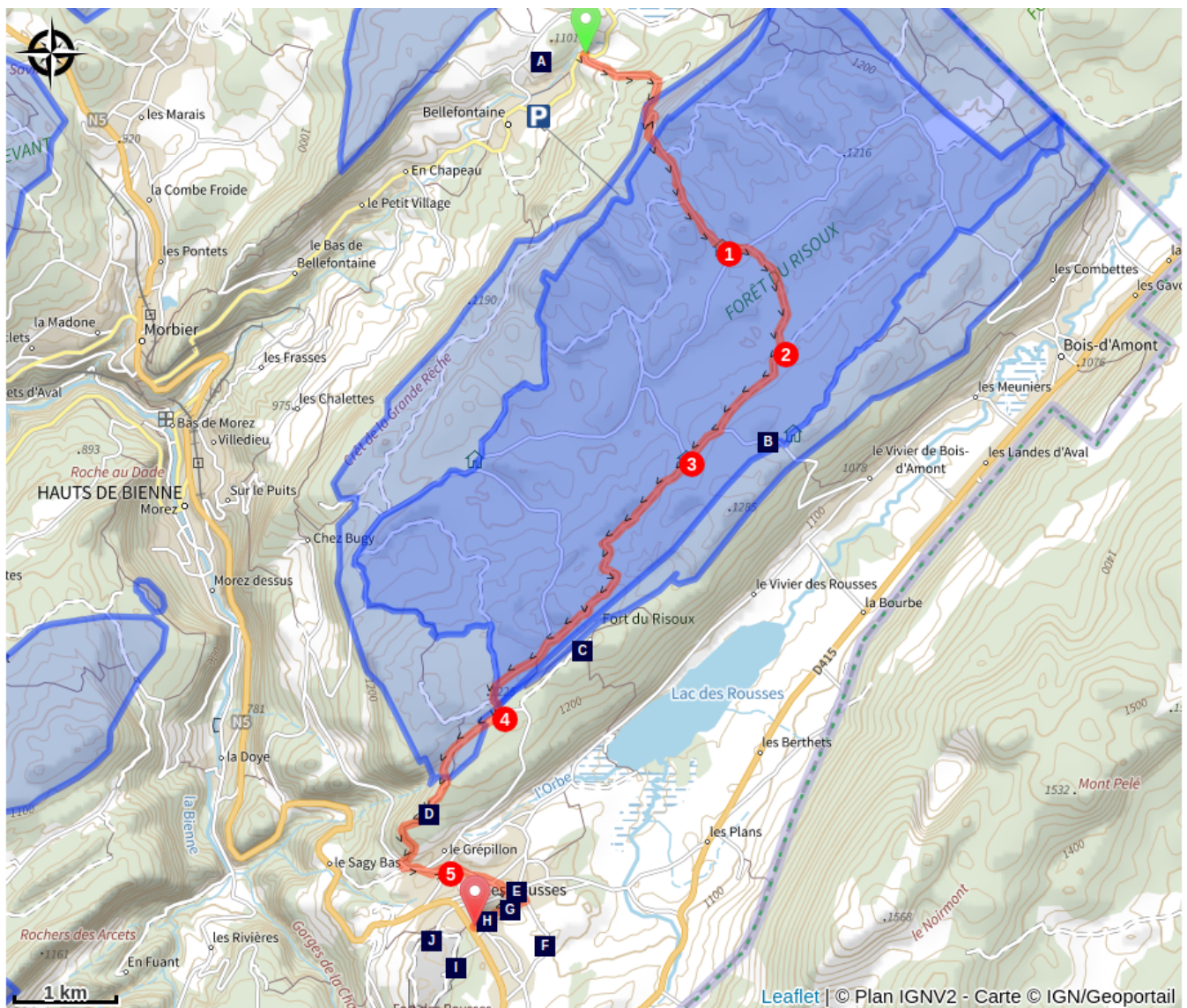


Altitude min 1077 m Altitude max 1283 m

Au carrefour avec la D 18 venant de Bellefontaine, monter par la route forestière vers la forêt du Risoux. À 2 km environ, au carrefour du Grand Remblai (parking hivernal), poursuivre tout droit jusqu'au « **Chalet des Ministres** ».

1. Dans le carrefour des « **Ministres** », partir à gauche. Trois cents mètres plus loin, au carrefour des « **Capucins** », parcourir à droite un chemin non revêtu jusqu'au carrefour du « **Plan Pichon** ».
2. Au « **Plan Pichon** », continuer à droite sur un large chemin menant au « **Carrefour de la Biche** », puis descendre par une route forestière jusqu'à proximité du « **Chalet Rose** ».
3. Au carrefour du « **Chalet Rose** », suivre la direction des Rousses. Rejoindre une route forestière et descendre celle-ci jusque dans une combe, au « **Carrefour du Lynx** » (poteau).
4. Au « **Carrefour du Lynx** », bifurquer à droite et descendre vers la Loge à Ponard (gîte et restauration). L'itinéraire, commun avec la GTJ VTT, emprunte ensuite un sentier technique nécessitant une bonne maîtrise jusqu'à la route menant vers la gauche à l'entrée du village des Rousses.
5. Pour rejoindre le centre du village, emprunter successivement la route des « **Rousses en Bas** », puis la rue de la Redoute. Au poteau « le Brioland », bifurquer sur le chemin de la Bascule menant à la « **Montée de l'Opticien** » que l'on descend (!) pour parvenir à proximité de l'office de tourisme.

Sur votre route...



Point de vue du Sacré Coeur (A)

Le Fort du Risoux (C)

La maison du 509, route du Noirmont (E)

Vue sur la Dôle (G)

Le Fort des Rousses (I)

Histoires secrètes dans la Forêt du Risoux (B)

Les loges, fermes d'été familiales (D)

La bataille des Rousses (F)

La Grande Redoute (H)

Quizz des fourmis (J)

Toutes les informations pratiques



Échappée Jurassienne



VTTAE

Ce parcours est accessible aux VTT à assistance électrique. Restez toutefois vigilant sur les sentiers, ne vous surestimez pas et restez prudent avec les autres usagers qui sont prioritaires sur vous.

Recommandations

Avant de partir, nous vous conseillons de lire la rubrique [Conseils aux randonneurs](#), de vous équiper convenablement, de porter un casque, de vérifier l'état de votre vélo, de prendre de quoi vous ravitailler et réparer (kit crevaison, maillon rapide, clés 6 pans...), de consulter la météo et de prendre un téléphone chargé. Dans tous les cas, ne surestimez pas vos forces et ne vous engagez pas sur un sentier trop technique pour vous. Sachez renoncer, faire demi-tour ou descendre du vélo.

Dans le Jura, les parcours VTT empruntent des chemins et sentiers dans des propriétés privées qui peuvent également servir à d'autres activités. Merci de respecter les lieux en restant sur les sentiers balisés et en respectant les autres usagers qui sont prioritaires (randonneurs, vététistes, cavaliers, mais aussi exploitants forestiers, vigneron, bergers...). Il convient donc d'adapter et de maîtriser sa vitesse.

Le Jura est un département nature et sauvage, merci de respecter l'environnement dans lequel vous évoluez : Ne jetez aucun débris, ne faites pas de feu, ne cueillez pas les fleurs sauvages. Respectez la tranquillité du bétail et de la faune sauvage en restant éloigné des troupeaux, en tenant votre chien en laisse et en refermant les barrières derrière vous. Renseignez-vous sur les zones de protection de biotope, réserves naturelles ou zones Natura 2000 dans lesquelles des restrictions sont applicables.

En cas de travaux forestiers (abattage, débardage...), de travaux sur les sentiers (réfection de sentier, débroussaillage...) ou de zones de chasse en cours ou battue pour votre sécurité, sachez renoncer et faire demi-tour.

Comment venir ?

Accès routier

Depuis Champagnole, rejoindre Bellefontaine en voiture en empruntant la N5 en direction des Rousses. A la sortie de Morbier, prendre la D18 en direction de Bellefontaine.

Parking conseillé

Parking du téléski à Bellefontaine le long de la D18

Zones de sensibilité environnementale

Le long de votre itinéraire, vous allez traverser des zones de sensibilité liées à la présence d'une espèce ou d'un milieu particulier. Dans ces zones, un comportement adapté permet de contribuer à leur préservation. Pour plus d'informations détaillées, des fiches spécifiques sont accessibles pour chaque zone.

Grand tétras

Période de sensibilité : Janvier, Février, Mars, Avril, Mai, Juin, Décembre

Contact : Parc naturel régional du Haut-Jura

29 Le Village

39310 Lajoux

03 84 34 12 30

www.parc-haut-jura.fr

Le Grand Tétrás est une espèce emblématique des forêts de montagnes françaises. Son apparence et son comportement font de lui un oiseau très atypique. Pouvoir l'observer relève d'un vrai défi, tant cet oiseau est discret, mais s'avère être un souvenir mémorable.

En hiver, son activité est réduite au minimum. Il passe la quasi-totalité de la journée perché dans un arbre et consomme uniquement des aiguilles de sapin. Une nourriture très peu énergétique. Cette période est critique pour sa survie. Un oiseau subissant un dérangement régulier va puiser dans ses maigres réserves et finir par en subir les conséquences. Sa sensibilité à la prédation aura augmenté, ou bien il dépérira simplement à cause du manque d'énergie. Une autre période critique prend place du printemps au début de l'été avec la couvaison. Si la poule est surprise plusieurs fois, elle va abandonner le nid et laisser ses poussins seuls, sans protection. La survie des jeunes étant déjà très faible naturellement, ce phénomène accentué, d'autant plus, ce risque de mortalité chez les jeunes oiseaux.

Les pratiques qui peuvent avoir une interaction avec le Grand tétras en période de nidification sont principalement les pratiques sportives terrestres comme la randonnée, le ski, le VTT.

Arrêté préfectoral de protection des biotopes des Forêts d'altitude du Haut-Jura

Période de sensibilité : Janvier, Février, Mars, Avril, Mai, Juin, Décembre

Contact :

Parc naturel régional du Haut-Jura

29 Le Village

39310 Lajoux

03 84 34 12 30

www.parc-haut-jura.fr/

Ces zonages réglementaires sont mis en place pour garantir le maintien de ces forêts représentant l'habitat de nombreuses espèces protégées du massif : Grand Tétrás, Gélinoite des bois, Petites chouettes de Montagne, Lynx d'Europe etc...

La réglementation concerne principalement la période du **15 décembre au 30 juin** et organise / limite la fréquentation / les activités au sein de ces forêts.

Respecter cette réglementation c'est participer à la protection de ces formidables forêts, et peut être la chance d'observer l'une de ces espèces emblématiques.



i Lieux de renseignement

Jura Tourisme & Attractivité
17 rue Rouget de Lisle, 39009 LONS-LE-SAUNIER

sejour@jura-tourism.com

Tel : 03 84 87 08 88

<https://www.jura-tourism.com/>



Sur votre route...

Point de vue du Sacré Coeur (A)

«Situé sur l'arrondi de l'une des petites collines formées par les dépôts morainiques, la statue de la Vierge domine la houle d'herbages et de boisements qui descend vers la cluse de Morez, au sud-ouest. Le visiteur se trouve ici dans l'intimité de ce paysage agricole, au milieu des pâturages et des arbres». F. Wattellier



Histoires secrètes dans la Forêt du Risoux (B)

La forêt du Risoux fut un lieu important durant la Seconde Guerre mondiale. C'est sous la protection de cette profonde forêt que de nombreux Juifs échappèrent à la mort, grâce à une filière imaginée par Victoria Cordier, Anne-Marie Im-Hof Piguet et Fred Reymond entre 1941 et 1944. Victoria traversait avec eux le Risoux de nuit pour atteindre le refuge de l'Hôtel d'Italie, sur la commune du Chenit en Suisse. Cette femme courageuse profitait aussi de ses voyages pour transporter des messages secrets codés à destination de la résistance. L'immensité et la profondeur de cette forêt permettait de diminuer le risque d'être pris.

Ce massif était aussi un haut-lieu de la contrebande de tout ce qui manquait en France : tabac ; chocolat ... Il permettait ainsi aux passeurs de se faire un peu d'argent. Ils devaient pour cela faire l'aller-retour entre la France et la Suisse durant la nuit. Les risques étaient grands et nombreux furent des passeurs pris, blessés ou morts.



Le Fort du Risoux (C)

Le fort du Risoux, appelé brièvement fort Guyot, est un fort du système Séré de Rivières de première génération, à massif central et batteries basses, faisant partie du rideau du Jura et de la place des Rousses. Il a été construit, entre 1880 et 1884, à 1273 m d'altitude, sur un promontoire de la forêt du Risoux, au-dessus du lac des Rousses, dans le massif du Jura (département français du Jura).

Il est situé à 3 km au nord du fort des Rousses, qu'il surveillait et protégeait. Le chemin stratégique de 3 km, permettant d'y accéder, débute au nord du bourg des Rousses. A son arrivée au fort, sur la droite, on peut voir les fondations de 2 bâtiments où logeaient les officiers.

Les loges, fermes d'été familiales (D)


Les loges, ou fermes d'été, apparaissent au 18^{ème} siècle sous une période de pression démographique et de succès du commerce de fromage. C'est un habitat minimaliste, accueillant la famille exploitante pendant l'été, composé d'une écurie, d'une cuisine et d'une chambre. La traite se fait sur place dans l'écurie, et le lait est acheminé chaque jour à la fruitière du village, organisée en coopérative. (source : Caue39).

Grand nombre d'entre elles ont disparu par manque d'entretien à la suite des vagues successives de déprise agricole dès le début du 20^{ème} siècle. Elles retrouvent aujourd'hui un regain d'intérêt pour le patrimoine qu'elles constituent, comme petites résidences secondaires ou comme lieu d'accueil touristique à l'image de la Loge à Ponard.



La maison du 509, route du Noirmont (E)

La maison du 509, route du Noirmont permet de découvrir une façade entièrement en tôle, typique du Haut-jura. Il est courant dans tout le Haut-Jura de recouvrir sa façade sud-ouest d'un revêtement isolant et imperméable, car ce côté de la maison est exposé aux éléments. Le soleil, les vents d'ouest dominants qui apportent la pluie battante et la neige, les variations de température importantes, toutes ces conditions climatiques concourent à abîmer plus rapidement cette façade et à provoquer des infiltrations. Les enduits de chaux et de ciment n'étant pas suffisants, on recouvre donc de bois (tavaillons) ou de métal les façades exposées.



La bataille des Rousses (F)

Au printemps 1815, pendant la période dite des "Cents Jours", les puissances européennes alliées décident d'envahir à nouveau la France. Napoléon Ier organise rapidement une nouvelle armée et le colonel Christin reçoit l'ordre de fortifier les Rousses. Il est prévu de construire cinq redoutes, mais une seule sera terminée. Les troupes stationnées aux Rousses comptent alors un demi-millier d'hommes.

Dans la nuit du 1er juillet, les soldats de l'avant-poste français stationnés à la Cure aperçoivent des feux de bivouacs en bas des pentes de la Dôle. Ce sont sept bataillons autrichiens sous les ordres du général Foelseis (4000 hommes environ) qui ont reçu l'ordre de forcer les passages du Jura. Les soldats français préviennent les habitants, qui s'enfuient en hâte vers les forêts.

Vers 5 heures du matin, les colonnes d'autrichiens arrivent à la Cure. Les soldats français tirent quelques coups de feu, puis se réfugient aux Rousses, et attendent les Autrichiens devant la redoute, où ils se battent au sabre et à la baïonnette.

Voyant l'ennemi affluer, les français se retranchent dans la redoute, que les autrichiens tentent de prendre d'assaut par trois fois, sans succès. Lassés, ils partent en direction du village pour se restaurer. Les français profitent de cette inattention pour les attaquer, un certain nombre d'autrichiens, trop occupés à piller les maisons, payent de leur vie leur convoitise. Surpris un instant, l'ennemi reforme ses rangs et la bataille éclate de nouveau.

A midi, l'artillerie ennemie, qui avait été retardée par la côte de Nyon, arrive, et la fusillade s'engage. Voyant que l'attaque frontale est inutile, l'armée autrichienne prend la redoute à revers, et les français sortent de la redoute pour contrer ce mouvement. Le général Foelseis lance alors toute sa cavalerie sur ces troupes à découvert, et fait de nombreux dégâts. Les survivants, qui risquent d'être encerclés, prennent la décision d'abandonner la redoute et de fuir en direction de Morez.

La bataille des Rousses est la dernière des batailles de l'Empire, et Napoléon Ier se livre aux anglais le 15 juillet 1815.

Vue sur la Dôle (G)

Le sommet de la Dôle, culminant à 1677 m d'altitude, se distingue aisément par l'énorme dôme situé à son sommet. Il s'agit d'un radar, protégé des intempéries, destiné à l'aviation de l'aéroport de Genève qui se situe au pied des Montagnes du Jura.

D'autres équipements au sommet font également de la Dôle une station météorologique de Météo Suisse et un centre de télécommunications important (télévision, radio ...). Une table d'orientation complète les équipements pour les nombreux randonneurs qui effectuent son ascension pour bénéficier de son exceptionnel panorama.

La Grande Redoute (H)

Ce petit emplacement défensif situé à l'extérieur du fort servait à protéger les soldats se trouvant hors de la ligne de défense principale.

Construite en mai 1815 sous le régime Napoléonien, la grande redoute est la seule des 5 redoutes prévues autour du village des Rousses qui a été achevée. Elle servit pour une bataille en juillet 1815, opposant 600 français à 12 000 Autrichiens. Une partie du village fut détruite.

Le Fort des Rousses (I)

Le village des Rousses, dont l'emplacement géographique avait une valeur stratégique militaire importante, fut retenu dès 1800 par Napoléon Bonaparte. L'invasion des troupes autrichiennes en 1814 poussa à la fortification du village et, en 1841, la construction du fort fut votée et financée par le gouvernement. Le Fort des Rousses fut érigé de 1843 à 1862, et armé en 1868. Il devient alors l'un des plus vastes ensembles bastionnés français pouvant accueillir 3500 hommes et 2000 chevaux, avec 50 000 m² de salles voutées, des kilomètres de galeries souterraines, 2,2 km de remparts... Il servit de camps d'entraînement à de nombreux régiments et de dépôt militaire jusqu'en 1973, où il est transformé en Camp d'Entraînement pour Commando (C.E.C.). Les militaires quittent le Fort des Rousses en 1997 avec la réorganisation des armées, il est alors reconverti en lieu d'activités (accrobranche, cave d'affinage à visiter...) et ouvert au public.

Quiz des fourmis (J)

Avez-vous été attentif le long de ce sentier? Sauriez-vous répondre aux questions suivantes ?

- 1) Combien trouve-t-on d'espèces de fourmis dans le Jura ?
- 2) Qu'est-ce qui relie le thorax à l'abdomen ?
- 3) De quoi est composé la fourmilière ?
- 4) Quels sont les deux moyens de défense des fourmis ?
- 5) Quelle partie de la fleur mange la fourmi ?
- 6) Quels sont les différentes castes des fourmis ?
- 7) A quoi sert le prince ?
- 8) La fourmi, avant sa naissance, est-elle dans le ventre de la reine ou dans un œuf ?

Réponses:

1- 60 espèces sont présentes dans le Jura. 2- le pétiole. 3- de brindilles, de terre et d'aiguilles de sapins. 4- leurs mandibules et l'acide formique. 5- le nectar. 6- la reine, le prince et les ouvrières.

7- à féconder la princesse qui devient ainsi une reine après l'accouplement. 8- La fourmi est dans un œuf pondu par la reine.