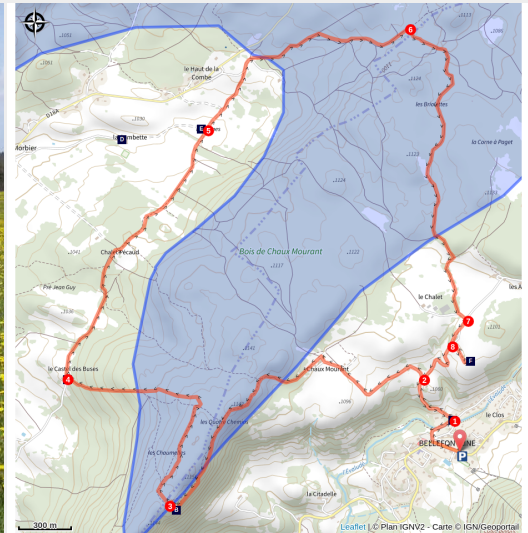


Le Bois de Chaux Mourant

Haut-Jura Arcade Morez



les Préhez avril mai (221) (S. Navarro)



Partez à la découverte du Haut-Jura authentique, entre lacs paisibles, tourbières mystérieuses et majestueuses forêts d'épicéas. Cette randonnée vous mène jusqu'aux petits lacs de campagne de Viry, le lac de Viry et le lac Sous les Mousses, nichés dans un écrin de verdure préservée. En chemin, ne manquez pas la borne frontière de La Boissière, vestige discret d'une époque où ce territoire séparait le royaume de France du Comté de Bourgogne.

Infos pratiques

Pratique : Rando pédestre

Durée : 3 h

Longueur : 11.5 km

Dénivelé positif : 327 m

Difficulté : Moyen

Type : Boucle

Thèmes : Histoire et patrimoine, Naturel

Itinéraire

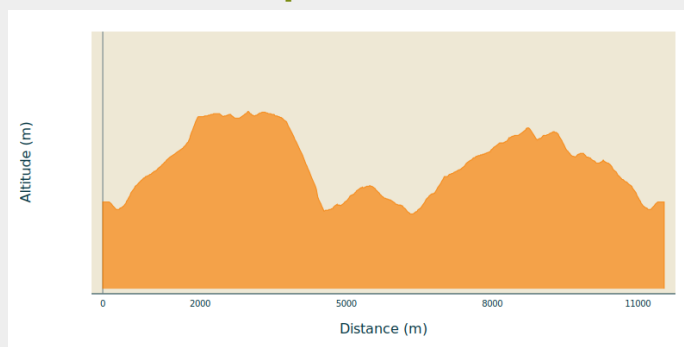
Départ : Bellefontaine, en face du chalet info tourisme

Arrivée : Bellefontaine, en face du chalet info tourisme

Balisage : — PR® (Promenades et Randonnées)

Communes : 1. Bellefontaine
2. Morbier

Profil altimétrique



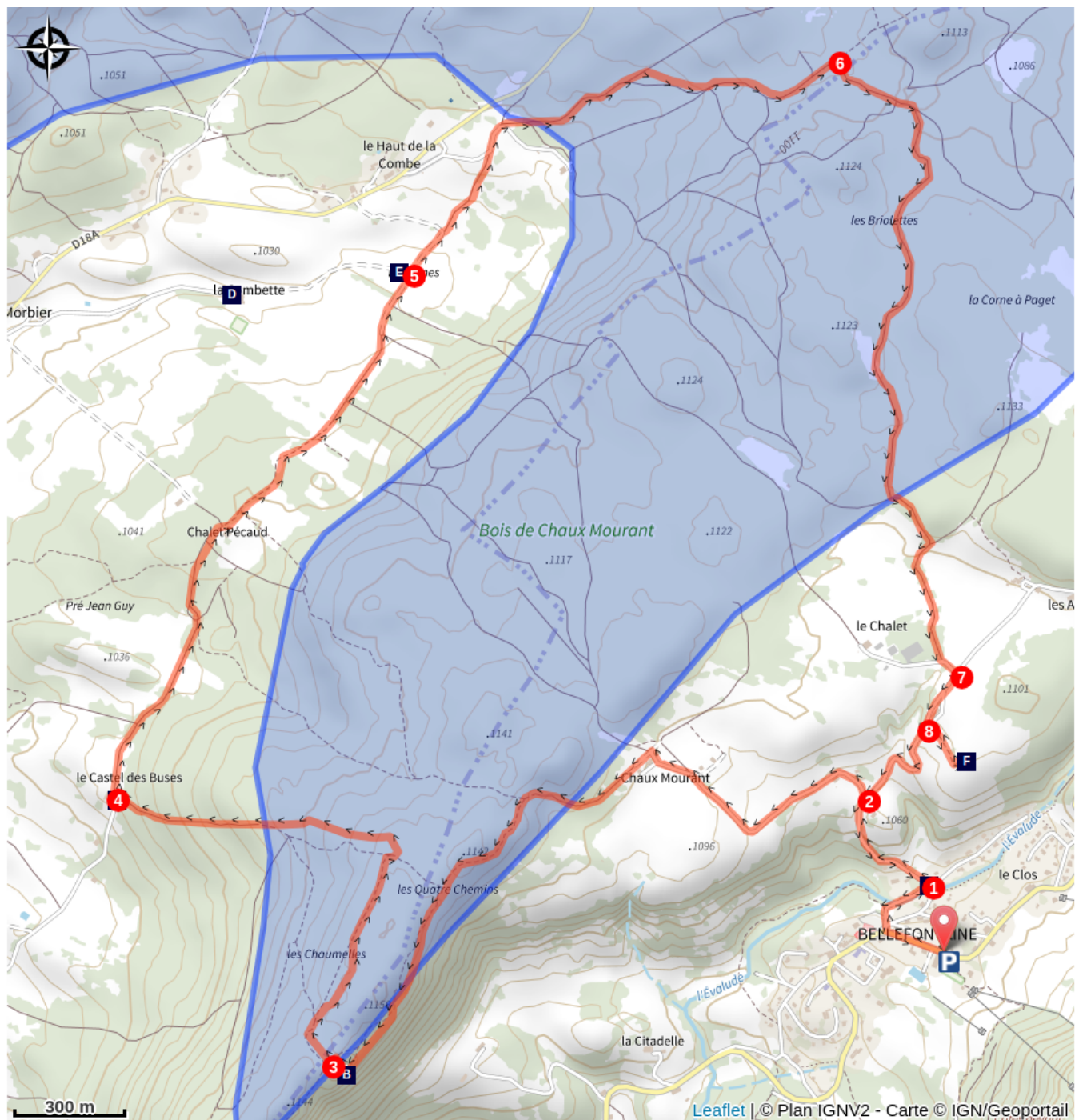
Altitude min 1018 m Altitude max 1155 m

Description

1. Depuis le **CHALET INFOS TOURISME**, l'itinéraire longe la route (balisage jaune) en direction de l'église puis tourne à droite après la salle des fêtes (balisage blanc et rouge). Prenez immédiatement à gauche un chemin de cailloux qui longe le cimetière jusqu'au poteau **Le Clos**.
2. Une petite route remonte à gauche (balisage jaune et rouge) jusqu'au poteau **Chaux Mourant**.
3. Suivez à gauche la route des prés jusqu'aux dernières maisons. Passez entre les bâtiments et gagnez progressivement la forêt par le **Bois de Chaux Mourant**, puis le poteau **Les Quatre Chemins** et le poteau **ROCHE DEVANT**. Le point de vue se trouve à quelques dizaines de mètres sur la gauche.
4. Depuis le poteau **ROCHE DEVANT**, prenez le chemin de droite (balisage jaune) qui rejoint le poteau **Les Chaumelles**, puis tournez à gauche. Descendez dans la ligne de pente pour déboucher au poteau **Castel-des-Buses**.
5. Sur la droite, le chemin qui longe la lisière (prés et plantations) file en direction du poteau **Pré Jean-Guy**, dépasse **le Chalet Peccaud** et se poursuit jusqu'au carrefour **LES VIGNES**, au cœur du Haut de la Combe des Marais de Morbier et de son habitat dispersé.
6. Continuez à travers le pré et suivez à droite une petite route sur environ 100 m, puis un large chemin terreux pour atteindre le poteau **Les Violes**.
7. Un chemin forestier grimpe puis vallonne vers le sud en traversant une clairière avant de ressortir du bois pour rejoindre la petite route goudronnée au poteau **Sous le Chalet**.
8. Prenez à droite en direction du **SACRÉ-CŒUR**. Le point de vue du Sacré-Cœur est accessible en 2 minutes.

La route redescend par un grand lacet jusqu'au carrefour de la **Chaux Mourant**, d'où vous retrouverez, comme à l'aller, le village de Bellefontaine.

Sur votre route...



Bellefontaine (A)

Point de vue du Castel des Buses
(C)

L'herbe créatrice de richesse (E)

Point de vue de la Roche Devant
(B)

Le savoir-faire à travers les temps
(D)

Point de vue du Sacré Coeur (F)

Toutes les informations pratiques

Recommandations

Avant de partir, nous vous conseillons de lire la rubrique [Conseils aux randonneurs](#), de vous équiper convenablement, de prendre de quoi vous ravitailler, de consulter la météo et de prendre un téléphone chargé. Dans tous les cas, ne surestimez pas vos forces.

Dans le Jura, les randonnées empruntent des chemins et sentiers dans des propriétés privées qui peuvent également servir à d'autres activités. Merci de respecter les lieux en restant sur les sentiers balisés et en respectant les autres usagers (randonneurs, vététistes, cavaliers, mais aussi exploitants forestiers, vignerons, bergers...).

Le Jura est un département nature et sauvage, merci de respecter l'environnement dans lequel vous évoluez : Ne jetez aucun déchet, ne faites pas de feu, ne cueillez pas les fleurs sauvages. Respectez la tranquillité du bétail et de la faune sauvage en restant éloigné des troupeaux, en tenant votre chien en laisse et en refermant les barrières derrière vous. Renseignez-vous sur les zones de protection de biotope, réserves naturelles ou zones Natura 2000 dans lesquelles des restrictions sont applicables.

En cas de météo défavorable (vigilance météo orange ou rouge, vent important, forte pluie...), de travaux forestiers (abattage, débardage...), de travaux sur les sentiers (réfection de sentier, débroussaillage...) ou de zones de chasse en cours ou battue, pour votre sécurité, sachez renoncer et faire demi-tour.

En cas d'urgence, composez le 112 (numero d'urgence européen), 15 (samu) ou le 18 (pompier).

Comment venir ?

Accès routier

Depuis Morez, prenez la direction du nord-est et quittez la ville en suivant la route de Bellefontaine (D18). Poursuivez sur cette charmante route forestière du Haut-Jura jusqu'à l'entrée du village de Bellefontaine. Continuez tout droit sur la Route des Fontaines. Le départ de votre randonnée s'effectue directement au Chalet Info Tourisme, où vous trouverez facilement de quoi vous stationner.

Parking conseillé

Parking point information touristique de Bellefontaine

Zones de sensibilité environnementale

Le long de votre itinéraire, vous allez traverser des zones de sensibilité liées à la présence d'une espèce ou d'un milieu particulier. Dans ces zones, un comportement adapté permet de contribuer à leur préservation. Pour plus d'informations détaillées, des fiches spécifiques sont accessibles pour chaque zone.

Grand tétras

Période de sensibilité : Janvier, Février, Mars, Avril, Mai, Juin, Décembre

Contact : Parc naturel régional du Haut-Jura

29 Le Village

39310 Lajoux

03 84 34 12 30

www.parc-haut-jura.fr

Le Grand Tétrás est une espèce emblématique des forêts de montagnes françaises. Son apparence et son comportement font de lui un oiseau très atypique. Pouvoir l'observer relève d'un vrai défi, tant cet oiseau est discret, mais s'avère être un souvenir mémorable.

En hiver, son activité est réduite au minimum. Il passe la quasi-totalité de la journée perché dans un arbre et consomme uniquement des aiguilles de sapin. Une nourriture très peu énergétique. Cette période est critique pour sa survie. Un oiseau subissant un dérangement régulier va puiser dans ses maigres réserves et finir par en subir les conséquences. Sa sensibilité à la prédation aura augmenté, ou bien il dépérira simplement à cause du manque d'énergie. Une autre période critique prend place du printemps au début de l'été avec la couvaison. Si la poule est surprise plusieurs fois, elle va abandonner le nid et laisser ses poussins seuls, sans protection. La survie des jeunes étant déjà très faible naturellement, ce phénomène accentué, d'autant plus, ce risque de mortalité chez les jeunes oiseaux.

Les pratiques qui peuvent avoir une interaction avec le Grand tétras en période de nidification sont principalement les pratiques sportives terrestres comme la randonnée, le ski, le VTT.

Lieux de renseignement

Office de Tourisme Haut-Jura Arcade Communauté

Place Jean Jaurès BP 80106, 39403
HAUTS DE BIENNE

tourisme@haut-jura.com

Tel : 03 84 33 08 73

<https://www.haut-jura.com/fr/>



Sur votre route...

Bellefontaine (A)

Ce village tient son nom des années 1630. La Franche-Comté, encore indépendante, subit les passages ravageant des hordes germaniques et françaises. Les habitants des villages voisins prennent alors l'habitude de monter à ce village perché, pour y trouver des sources non contaminées. Belle-fontaine fut ainsi nommé au sens de la «bonne fontaine», «bonne eau».

Point de vue de la Roche Devant (B)

«Le belvédère de la Roche Devant présente une ambiance presque méridionale avec ses roches affleurantes, sa pelouse sèche et une exposition longue au soleil... Il offre un point de vue sur le plateau et la forêt du Risoux, situés en face, mais aussi une vision transversale de la vallée de Bellefontaine depuis le village jusqu'à la Cluse de Morez, en passant par les gorges de l'Évalude. La mosaïque de prés et de boisements qui occupe la vallée semble être peu à peu recouverte par les boisements déferlant du Risoux. Cette impression est particulièrement sensible au sud du village de Bellefontaine.» F. Wattellier

Point de vue du Castel des Buses (C)

Large point de vue à 180° sur la combe des marais de Morbier, encadrée à l'est (à gauche) par le bois de Chaux-Mourant et à l'ouest (à droite) par le massif forestier du Mont Noir. L'ambiance champêtre et l'habitat dispersé sont caractéristiques de ce paysage.

Le savoir-faire à travers les temps (D)

La façade que l'on peut observer expose deux savoirs-faire jurassiens d'époques différentes. Elle est recouverte d'un bardage en tavaillons qui sont des planchettes de bois d'épicéa fendues, sur la façade exposée aux intempéries. Cette technique jurassienne s'est développée au 15ème siècle et perdure de nos jours. La présence d'une horloge fait un clin d'oeil à l'horlogerie comptoise, qui s'est affirmée notamment à Morbier et à Morez à partir du 17ème siècle.

L'herbe créatrice de richesse (E)

L'espace agricole est voué aujourd'hui à l'activité pastorale. Les cultures ont disparu au cours des années 1960 pour laisser la place à l'économie fromagère, comme en témoignent les filières Comté, Morbier, Bleu de Gex...

Autour des villages, les terrains sont devenus des prés de fauche, et le foin sert à nourrir les vaches de race Montbéliarde de la fin de l'automne au printemps. Avec les beaux jours, le bétail rejoint les pâtures situées en altitude, défrichées en parties à cet effet.

Point de vue du Sacré Coeur (F)

«Situé sur l'arrondi de l'une des petites collines formées par les dépôts morainiques, la statue de la Vierge domine la houle d'herbages et de boisements qui descend vers la cluse de Morez, au sud-ouest. Le visiteur se trouve ici dans l'intimité de ce paysage agricole, au milieu des pâtures et des arbres». F. Wattellier