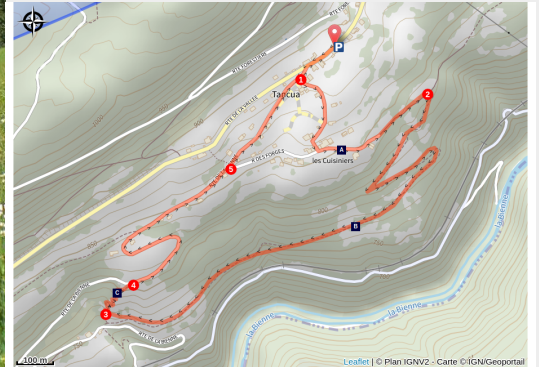


Les Cuisiniers

Haut-Jura Arcade Morez



Les cuisiniers (OT Haut-Jura Arcade)



Accessible au plus grand nombre, cette balade au départ de Tancua, village de la vallée de la Bienne déroule des chemins faciles et des sentiers ombragés à la découverte de points de vue préservés et de pelouses sèches fleuries. En chemin, laissez-vous surprendre par le hameau des Cuisiniers à Tancua, témoin discret de l'histoire de la célèbre ligne des Hirondelles qui traverse le Haut-Jura. Une promenade nature et patrimoine, idéale pour une sortie en famille à son rythme.

Infos pratiques

Pratique : Rando pédestre

Durée : 1 h 30

Longueur : 4.0 km

Dénivelé positif : 154 m

Difficulté : Facile

Type : Boucle

Thèmes : En famille, Histoire et patrimoine, Naturel

Itinéraire

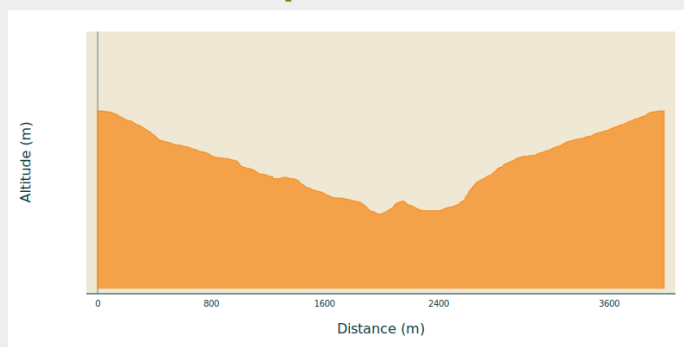
Départ : Tancua, ancienne mairie

Arrivée : Tancua, ancienne mairie

Balisage : — PR® (Promenades et Randonnées)

Communes : 1. Morbier

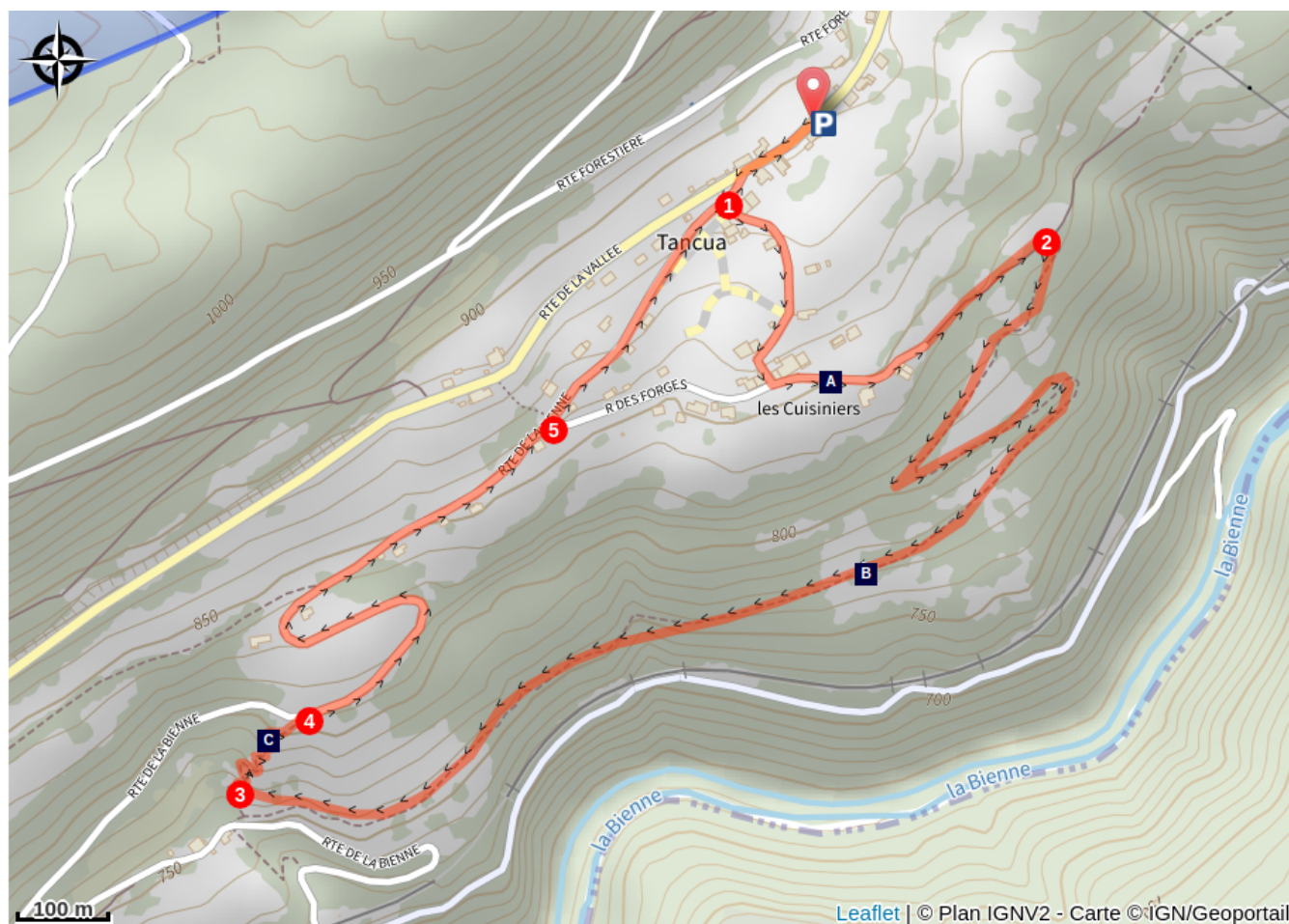
Profil altimétrique



Altitude min 753 m Altitude max 892 m

1. Depuis TANCUA, l'itinéraire (balisage jaune) suit sur 50 m la D 26 vers les Mouillés, puis descend à gauche jusqu'au poteau **Les Tillettes**.
2. À la rue de la Forge, prenez à gauche et dépassez les dernières maisons appelées **Les Cuisiniers**.
3. Le chemin descend en pente régulière, bordé de haies de frêne ; en trois lacets, il traverse d'anciens pâturages. L'itinéraire pénètre dans une zone boisée et rejoint un ruisseau. Poursuivez sur le sentier dans la même direction et dépassez un second ruisseau pour déboucher au poteau **La Pâture**.
4. Un sentier sinueux et pentu (balisage blanc et rouge) remonte dans le pré. Suivez les nombreux lacets du sentier pour déboucher sur la route au poteau **Le Grépillon**.
5. Empruntez les routes en passant par le **Chemin Royal** et remontez au village pour atteindre la **Route de la Bienne**.
6. Rejoignez (balisage jaune) la mairie par la rue de la Bienne. Puis continuer tout droit pour rejoindre le point de départ.

Sur votre route...



Les cuisiniers de la Ligne des
Hirondelles (A)
Le tunnel de la Gouille au Cerf (C)

Les pelouses sèches (B)

Toutes les informations pratiques

Recommandations

Avant de partir, nous vous conseillons de lire la rubrique [Conseils aux randonneurs](#), de vous équiper convenablement, de prendre de quoi vous ravitailler, de consulter la météo et de prendre un téléphone chargé. Dans tous les cas, ne surestimez pas vos forces.

Dans le Jura, les randonnées empruntent des chemins et sentiers dans des propriétés privées qui peuvent également servir à d'autres activités. Merci de respecter les lieux en restant sur les sentiers balisés et en respectant les autres usagers (randonneurs, vététistes, cavaliers, mais aussi exploitants forestiers, vignerons, bergers...).

Le Jura est un département nature et sauvage, merci de respecter l'environnement dans lequel vous évoluez : Ne jetez aucun déchet, ne faites pas de feu, ne cueillez pas les fleurs sauvages. Respectez la tranquillité du bétail et de la faune sauvage en restant éloigné des troupeaux, en tenant votre chien en laisse et en refermant les barrières derrière vous. Renseignez-vous sur les zones de protection de biotope, réserves naturelles ou zones Natura 2000 dans lesquelles des restrictions sont applicables.

En cas de météo défavorable (vigilance météo orange ou rouge, vent important, forte pluie...), de travaux forestiers (abattage, débardage...), de travaux sur les sentiers (réfection de sentier, débroussaillage...) ou de zones de chasse en cours ou battue, pour votre sécurité, sachez renoncer et faire demi-tour.

En cas d'urgence, composez le 112 (numero d'urgence européen), 15 (samu) ou le 18 (pompier).

Comment venir ?

Accès routier

Depuis le centre de Morbier, prendre la direction du sud-ouest en descendant par la Route de la Vallée (D26). Continuer sur cet axe pittoresque pendant environ 4 kilomètres jusqu'à atteindre le hameau de Tancua. Le point de départ de la randonnée se situe au cœur du village, directement au niveau de l'ancienne mairie, où un espace permet de se stationner facilement.

Parking conseillé

Parking de l'ancienne Mairie de Tancua

Zones de sensibilité environnementale

Le long de votre itinéraire, vous allez traverser des zones de sensibilité liées à la présence d'une espèce ou d'un milieu particulier. Dans ces zones, un comportement adapté permet de contribuer à leur préservation. Pour plus d'informations détaillées, des fiches spécifiques sont accessibles pour chaque zone.

Grand tétras

Période de sensibilité : Janvier, Février, Mars, Avril, Mai, Juin, Décembre

Contact : Parc naturel régional du Haut-Jura

29 Le Village

39310 Lajoux

03 84 34 12 30

www.parc-haut-jura.fr

Le Grand Tétrás est une espèce emblématique des forêts de montagnes françaises. Son apparence et son comportement font de lui un oiseau très atypique. Pouvoir l'observer relève d'un vrai défi, tant cet oiseau est discret, mais s'avère être un souvenir mémorable.

En hiver, son activité est réduite au minimum. Il passe la quasi-totalité de la journée perché dans un arbre et consomme uniquement des aiguilles de sapin. Une nourriture très peu énergétique. Cette période est critique pour sa survie. Un oiseau subissant un dérangement régulier va puiser dans ses maigres réserves et finir par en subir les conséquences. Sa sensibilité à la prédation aura augmenté, ou bien il dépérira simplement à cause du manque d'énergie. Une autre période critique prend place du printemps au début de l'été avec la couvaison. Si la poule est surprise plusieurs fois, elle va abandonner le nid et laisser ses poussins seuls, sans protection. La survie des jeunes étant déjà très faible naturellement, ce phénomène accentué, d'autant plus, ce risque de mortalité chez les jeunes oiseaux.

Les pratiques qui peuvent avoir une interaction avec le Grand tétras en période de nidification sont principalement les pratiques sportives terrestres comme la randonnée, le ski, le VTT.

Lieux de renseignement

Office de Tourisme Haut-Jura Arcade Communauté

Place Jean Jaurès BP 80106, 39403
HAUTS DE BIENNE

tourisme@haut-jura.com

Tel : 03 84 33 08 73

<https://www.haut-jura.com/fr/>



Sur votre route...

Les cuisiniers de la Ligne des Hirondelles (A)

Les paysages et les ouvrages de la ligne ferroviaire, qui dessert le Haut-Jura, aujourd'hui Ligne des Hirondelles, ont contribué à bâtir l'histoire de ce qui fut une véritable aventure humaine. Elle a vu le jour grâce au génie et à la ténacité des hommes qui posèrent, entre 1860 et 1912, cent vingt trois kilomètres de voies, percèrent trente six tunnels, édifièrent dix huit viaducs dont les plus célèbres ont permis de relier Morbier à Morez. Concurrencée par la route, la ligne a perdu l'essentiel de sa dimension économique d'alors, mais se découvre une vocation touristique. Les maisons appelées les Cuisiniers sont ainsi nommées en mémoire des cuisines installées pour nourrir les ouvriers de la ligne ferroviaire édifiée au début du XXe siècle. En savoir plus sur la Ligne des Hirondelles: www.saint-claude-haut-jura.com/ligne-hirondelles.html

Les pelouses sèches (B)

Les Genévriers, aussi appelés «poivre du pauvre» témoignent de la sécheresse de ce sol pauvre et calcaire caractéristique des pelouses sèches. La dénomination même de «pelouse sèche» désigne un pré sec soumis à des conditions d'aridité une partie de l'année. Cette sécheresse n'est pas nécessairement liée à l'insuffisance des précipitations. C'est surtout la nature du sol qui entre en jeu : drainant (réserves en eau limitées), peu épais, pauvre en éléments nutritifs, et exposé au soleil.

Le tunnel de la Gouille au Cerf (C)

Remarquez la tête d'entrée du tunnel ferroviaire de Lézat, dit tunnel de la Gouille-au-Cerf, long de 1742 m, percé entre 1906 et 1911; c'est le plus long des ouvrages d'art - 9 viaducs et 18 souterrains - de la ligne entre Morez et Saint-Claude, dernière portion de la ligne d'Andelot - La Cluse inaugurée le 10 août 1912. Aujourd'hui la ligne porte le nom de Ligne des Hirondelles, tant elle est aérienne de par ses viaducs et ses courbes dans la montagne jurassienne. En savoir plus sur la Ligne des Hirondelles: www.saint-claude-haut-jura.com/ligne-hirondelles.html