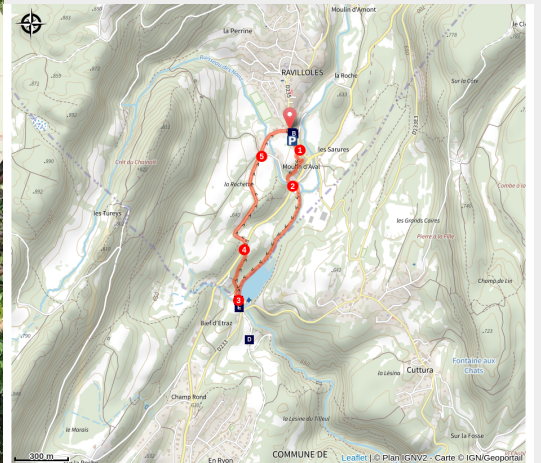


# Le Sentier des Savoir-faire

Haut-Jura Saint-Claude



Sentier des savoir-faire (© JuraTourisme)



**Petite boucle accessible à toute la famille, le sentier des savoir-faire vous emmène au départ de l'Atelier des savoir-faire de Ravilloles. Installé dans une ancienne usine de tournerie, ce lieu unique vous plonge au cœur de l'artisanat haut-jurassien : pipes, jouets, lunettes, tavaillons, émail ou encore taille des diamants. De quoi découvrir en marchant tous les talents qui font la richesse du Haut-Jura.**

## Infos pratiques

Pratique : Rando pédestre

Durée : 1 h

Longueur : 2.5 km

Dénivelé positif : 60 m

Difficulté : Facile

Type : Boucle

Thèmes : En famille, Insolite

# Itinéraire

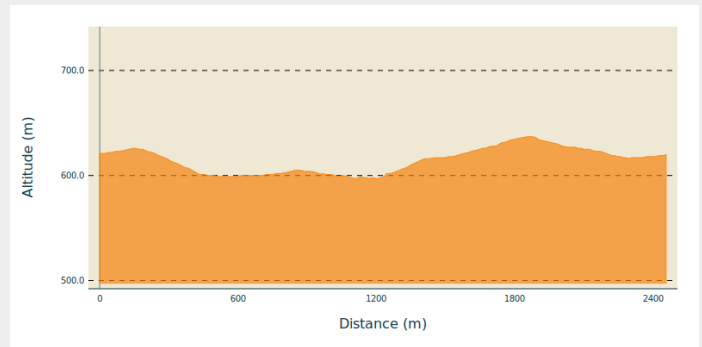
**Départ** : Ravilloles, Atelier des Savoir-Faire

**Arrivée** : Ravilloles, Atelier des Savoir-Faire

**Balisage** : — PR® (Promenades et Randonnées) 🗺️ Sentier d'interprétation

**Communes** : 1. Ravilloles  
2. Coteaux du Lizon

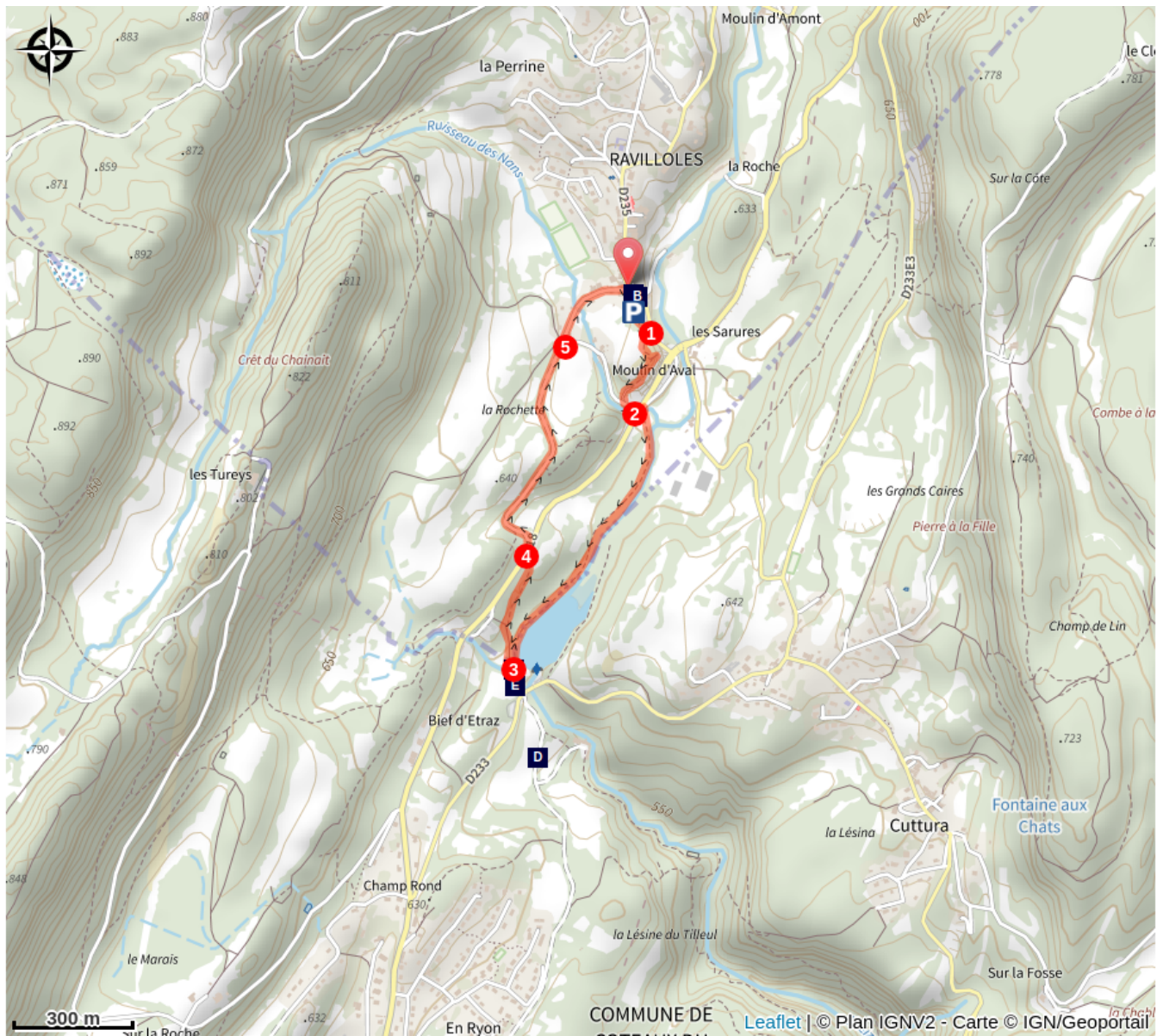
## Profil altimétrique



Altitude min 597 m Altitude max 637 m

1. Départ depuis le parking de **L'ATELIER DES SAVOIR-FAIRE**. Passez sous la Porte du Temps et, à côté de l'aire de pique-nique, empruntez les 2 marches en pierre puis longez la clôture jusqu'au belvédère (balisage jaune).
2. Depuis la World'loge, descendez la pente et ses marches pour arriver au poteau du **chemin Moulin d'Aval**. Traversez avec prudence la D 118 puis le champ, et longez ensuite la rivière du Lizon. Les vaches sont parfois dans le pâturage : restez calme !
3. Au niveau du Pont toupie, veillez à bien rester sur le platelage. Le sentier rejoint le bord du lac de Cuttura jusqu'au poteau **Aire de la Passion**.
4. Le chemin pierreux grimpe à droite dans le sous-bois (balisage jaune et rouge). Suivez le chemin de droite qui longe le muret de pierres sèches récemment restauré et débouchez sur la D 118, au niveau de la main « stop ». Prudence ! Remontez de 20 m la route à gauche pour avoir une bonne visibilité sur la circulation, puis traversez à nouveau la D 118.
5. Le chemin blanc remonte progressivement. Arrivé au niveau de la cabane à chevaux, à gauche dans le champ, rejoignez sur votre droite une œuvre suspendue. Empruntez le sentier qui grimpe dans le bois pour retrouver **l'Élegante**. Le chemin passe sous la robe et se poursuit dans le bois. Continuez dans ce petit bois de main en main pour trouver les Sièges en bois. À la sortie du bois, rejoignez le chemin blanc et suivez-le à droite jusqu'à l'entrée du village de Ravilloles, au poteau **LES ROCHETTES** puis rejoindre **L'ATELIER DES SAVOIR FAIRE**

# Sur votre route...



Sentier de découverte des savoir-faire (A)

Le Lac de Cuttura (C)

Le barrage de Cuttura (E)

L'Atelier des savoir-faire (B)

Ancienne usine "la Lunette" (D)

# Toutes les informations pratiques



## Sentier d'interprétation

Les sentiers d'interprétations ou sentiers de découverte, sont des parcours aménagés très facile, particulièrement indiqués pour les familles, et équipés de panneaux d'informations. Ces panneaux permettent aux usagers de comprendre les milieux qu'ils traversent avec des données historiques, scientifiques, géologiques, culturelles ou naturelles.



## Recommandations

Avant de partir, nous vous conseillons de lire la rubrique [Conseils aux randonneurs](#), de vous équiper convenablement, de prendre de quoi vous ravitailler, de consulter la météo et de prendre un téléphone chargé. Dans tous les cas, ne surestimez pas vos forces.

Dans le Jura, les randonnées empruntent des chemins et sentiers dans des propriétés privées qui peuvent également servir à d'autres activités. Merci de respecter les lieux en restant sur les sentiers balisés et en respectant les autres usagers (randonneurs, vététistes, cavaliers, mais aussi exploitants forestiers, vignerons, bergers...).

Le Jura est un département nature et sauvage, merci de respecter l'environnement dans lequel vous évoluez : Ne jetez aucun détrit, ne faites pas de feu, ne cueillez pas les fleurs sauvages. Respectez la tranquillité du bétail et de la faune sauvage en restant éloigné des troupeaux, en tenant votre chien en laisse et en refermant les barrières derrière vous. Renseignez-vous sur les zones de protection de biotope, réserves naturelles ou zones Natura 2000 dans lesquelles des restrictions sont applicables.

En cas de météo défavorable (vigilance météo orange ou rouge, vent important, forte pluie...), de travaux forestiers (abattage, débardage...), de travaux sur les sentiers (réfection de sentier, débroussaillage...) ou de zones de chasse en cours ou battue, pour votre sécurité, sachez renoncer et faire demi-tour.

En cas d'urgence, composez le 112 (numero d'urgence européen), 15 (samu) ou le 18 (pompier).

## Comment venir ?

## Accès routier

Depuis Saint-Claude, prenez la direction de Saint-Lupicin en suivant la D436 (route de Lons). Continuez sur cet axe principal jusqu'au carrefour de Cuttura, puis bifurquez sur la D233 en direction du village de Ravilloles. Une fois dans la commune, suivez simplement la Rue Grande. Le point de départ de la randonnée se trouve au numéro 1, directement sur le parking de l'Atelier des Savoir-faire

## Parking conseillé

Parking de l'atelier des savoir-faire à Ravilloles

## Lieux de renseignement

### Office de Tourisme Haut-Jura Saint-Claude

3, place de l'Abbaye, 39200 SAINT-CLAUDE

[contact.ot@hautjurasaintclaud.fr](mailto:contact.ot@hautjurasaintclaud.fr)

Tel : 03 84 45 34 24

<https://www.haut-jura-saint-claude.com>



# Sur votre route...

---

## Sentier de découverte des savoir-faire (A)

Sur 3 kilomètres, en partie le long du Lizon, des œuvres ludiques complètent la visite de l'Atelier des Savoir-Faire du Haut-Jura au fil d'un sentier ludique et facile où vous serez guidés par des mains. Les œuvres (pont toupie, robe vitrail, mécanique du sonneur, ...) ont été conçus et réalisés par des artisans locaux.

---

## L'Atelier des savoir-faire (B)

C'est dans le bâtiment de l'ancienne usine Bourbon, destinée à l'époque à la production de stylos à bille et à plume, que l'Atelier des Savoir-faire dévoile aujourd'hui les secrets de l'artisanat. Cinq espaces s'ouvrent à vous pour mieux connaître la tournerie, comprendre l'artisanat haut jurassien et découvrir les métiers d'art. Des matières premières aux objets façonnés, de l'outil au geste, ce sont des milliers d'objets qui révèlent ces savoir-faire. Exposition temporaires, rendez-vous et stages de l'Atelier animent ce lieu toute l'année !

---

## Le Lac de Cuttura (C)

Remontons à la source ... Le Lizon est un cours d'eau du Haut Jura coulant sur quelques kilomètres du nord au sud. Il prend sa source aux Crozets et conflue avec la Bienne à Lavans-lès-Saint-Claude.

Deux barrages ont été construits sur son cours formant deux jolis lacs : celui de Ravilloles, et celui de Cuttura.

Ici, le barrage-réservoir de Cuttura a été édifié entre 1903 et 1905 à l'initiative des frères Tournier, industriels originaires de Morez. Il permettait d'emmagasiner les eaux du Lizon lors des crues afin de mieux les répartir dans les différents ateliers hydrauliques.

Regardez immédiatement à l'aval du barrage : transformé en restaurant en 1990 cette ancienne tournerie fut construite en 1880. On y fabriquait des pipes. La roue à augets située à l'intérieur, visible depuis une vitre au sol, a été entièrement restaurée par l'association La Roue du Lizon.

### **Le point vocabulaire**

Une roue à augets est constituée d'une succession de compartiments en forme d'auges qui permettent de l'actionner par la force de l'eau.

---

## Ancienne usine "la Lunette" (D)

Ce sont les frères Tourniers, fabricants de lunettes et pince-nez, et négociants à Morez, qui firent du site d'un ancien moulin du 18ème siècle une usine de lunetterie et de tournerie à partir de 1881. Les frères Tourniers investirent par la suite dans la production d'électricité avec l'édification d'une centrale en aval de l'usine. La vente d'électricité, produite sur place, représentait pour les investisseurs une garantie financière (l'électricité était revendue aux communes et aux ateliers locaux) autant qu'une marque de réussite économique. La maîtrise privée de la source d'énergie conférait une position sociale prestigieuse. La société les Fils d'Emile Tournier, la première à fabriquer des lunettes en plastique moulé, ferma ses portes en 1930.

---

## Le barrage de Cuttura (E)

Ce barrage-réservoir, établi en 1903 par la société Tournier, était «destiné à emmagasiner les eaux du Lizon lors des crues et des arrêts des fabrications pour en faire une meilleure répartition pendant les heures de travail» (Convention entre les pétitionnaires, 1903). Situé à 70 mètres environ en amont du pont, le barrage était aussi destiné d'une part à développer la capacité de production d'électricité de l'usine pour l'électrification des communes voisines, et d'autre part à revendre la force motrice aux ateliers de tournerie alentours. Revendue en 1937 à l'Union électrique, cette centrale hydro-électrique est aujourd'hui en ruine.