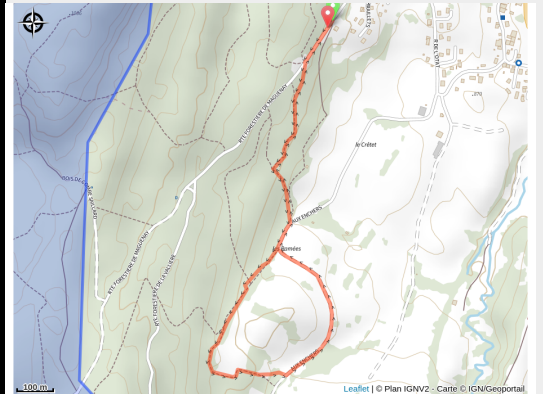


L'homme et la forêt

Haut-Jura Grandvaux



No photo



Déroulez le fil de l'histoire de la forêt jurassienne, le long de ce sentier de découverte !

Nous vous invitons à une balade familiale et pédagogique sur le thème de la forêt jurassienne : culture, propriétés, usages et traditions n'auront plus de secrets pour vous.

Familles, enfants : téléchargez l'appli gratuite Jur'Aventures pour vous amuser tout au long du parcours !

Un livret papier gratuit est disponible à l'office de tourisme à Saint-Laurent-en-Grandvaux pour une découverte optimale du sentier.

Infos pratiques

Pratique : Rando pédestre

Durée : 1 h 30

Longueur : 2.6 km

Dénivelé positif : 85 m

Difficulté : Très facile


Type : Boucle

Thèmes : En famille, Faune et flore, Insolite, Naturel

Itinéraire

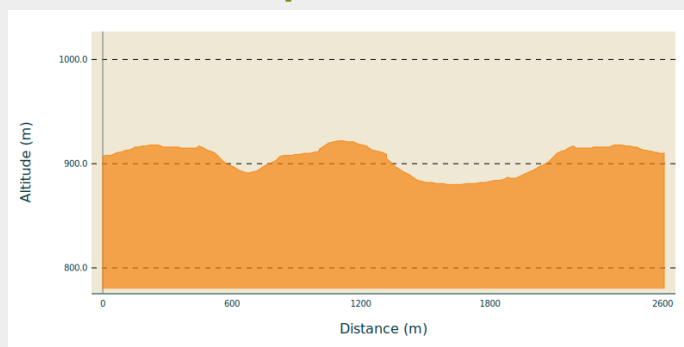
Départ : Chalet René Jacquemet, route forestière de Maguenay, La Chaux-du-dombief

Arrivée : Chalet René Jacquemet, route forestière de Maguenay, La Chaux-du-dombief

Balisage : — PR® (Promenades et Randonnées)  Sentier d'interprétation

Communes : 1. La Chaux-du-Dombief

Profil altimétrique



Altitude min 880 m Altitude max 922 m

Au départ du **Chalet René Jacquemet**, emprunter la Route forestière de Maguenay en direction de la forêt.

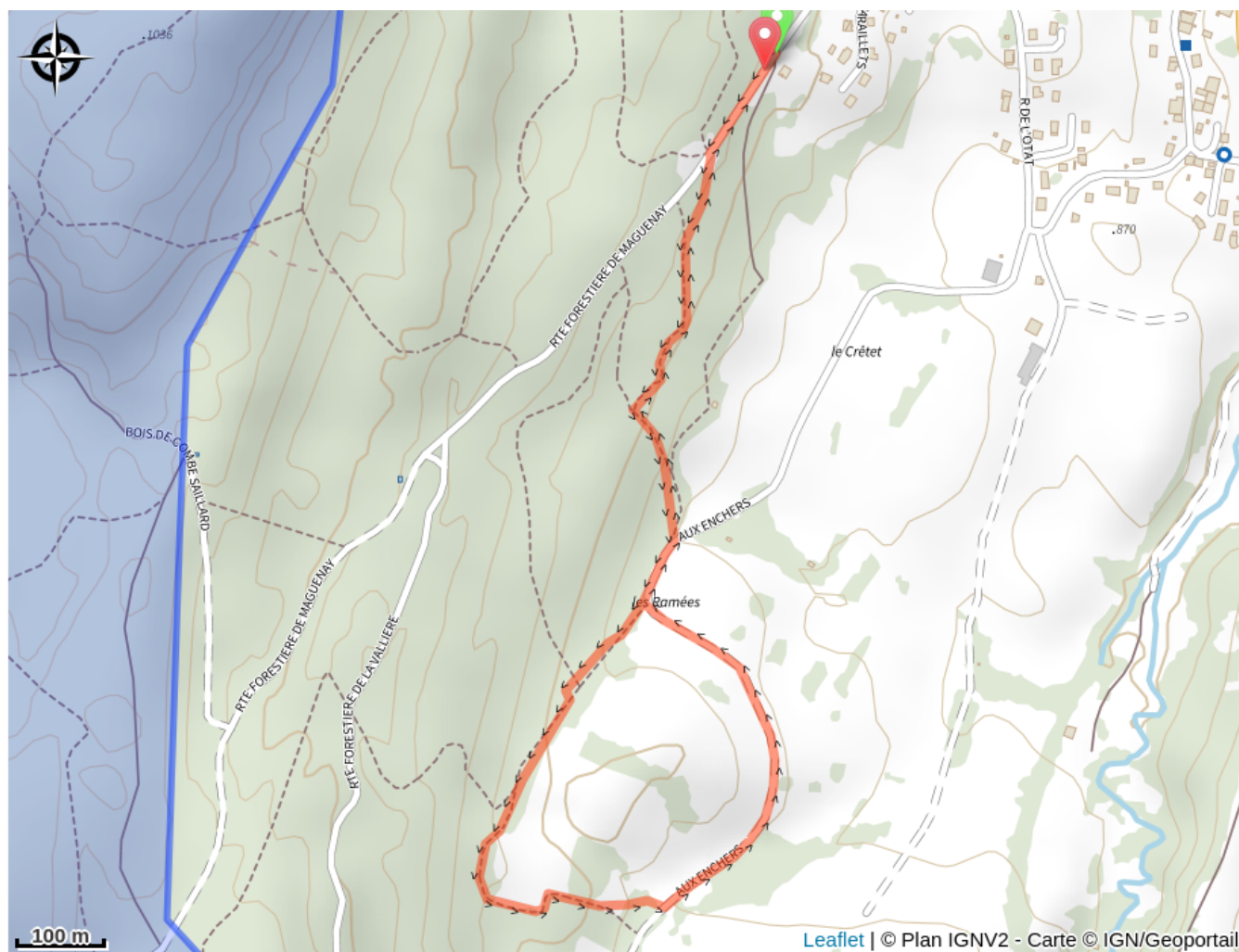
Suivre le balisage jaune.

Quitter la route forestière pour emprunter sur la gauche le sentier forestier indiquant le sentier "**L'homme et la forêt**".

À l'intersection **Les Ramées**, poursuivre le sentier thématique dans l'ordre des jalons numérotés.

Après le passage en forêt, dans la plantation récemment coupée puis sur le chemin blanc, repasser par **Les Ramées** pour revenir sur vos pas au **Chalet René Jacquemet**.

Sur votre route...



Toutes les informations pratiques



Sentier d'interprétation

Les sentiers d'interprétations ou sentiers de découverte, sont des parcours aménagés très facile, particulièrement indiqués pour les familles, et équipés de panneaux d'informations. Ces panneaux permettent aux usagers de comprendre les milieux qu'ils traversent avec des données historiques, scientifiques, géologiques, culturelles ou naturelles.



Recommandations

Avant de partir, nous vous conseillons de lire la rubrique [Conseils aux randonneurs](#), de vous équiper convenablement, de prendre de quoi vous ravitailler, de consulter la météo et de prendre un téléphone chargé. Dans tous les cas, ne surestimez pas vos forces.

Dans le Jura, les randonnées empruntent des chemins et sentiers dans des propriétés privées qui peuvent également servir à d'autres activités. Merci de respecter les lieux en restant sur les sentiers balisés et en respectant les autres usagers (randonneurs, vététistes, cavaliers, mais aussi exploitants forestiers, vignerons, bergers...).

Le Jura est un département nature et sauvage, merci de respecter l'environnement dans lequel vous évoluez : Ne jetez aucun détrit, ne faites pas de feu, ne cueillez pas les fleurs sauvages. Respectez la tranquillité du bétail et de la faune sauvage en restant éloigné des troupeaux, en tenant votre chien en laisse et en refermant les barrières derrière vous. Renseignez-vous sur les zones de protection de biotope, réserves naturelles ou zones Natura 2000 dans lesquelles des restrictions sont applicables.

En cas de météo défavorable (vigilance météo orange ou rouge, vent important, forte pluie...), de travaux forestiers (abattage, débardage...), de travaux sur les sentiers (réfection de sentier, débroussaillage...) ou de zones de chasse en cours ou battue, pour votre sécurité, sachez renoncer et faire demi-tour.

En cas d'urgence, composez le 112 (numero d'urgence européen), 15 (samu) ou le 18 (pompier).

Comment venir ?

Accès routier

Depuis Lons-le-Saunier, rejoindre La Chaux-du-Dombief par la D678 puis la D27, traverser le village et suivre la Grande Rue, puis continuer en empruntant la Rue de la Vallière.

Parking conseillé

Chalet René Jacquemet à Chaux-du-Dombief

Zones de sensibilité environnementale

Le long de votre itinéraire, vous allez traverser des zones de sensibilité liées à la présence d'une espèce ou d'un milieu particulier. Dans ces zones, un comportement adapté permet de contribuer à leur préservation. Pour plus d'informations détaillées, des fiches spécifiques sont accessibles pour chaque zone.

Grand tétras

Période de sensibilité : Janvier, Février, Mars, Avril, Mai, Juin, Décembre

Contact : Parc naturel régional du Haut-Jura

29 Le Village

39310 Lajoux

03 84 34 12 30

www.parc-haut-jura.fr

Le Grand Tétrás est une espèce emblématique des forêts de montagnes françaises. Son apparence et son comportement font de lui un oiseau très atypique. Pouvoir l'observer relève d'un vrai défi, tant cet oiseau est discret, mais s'avère être un souvenir mémorable.

En hiver, son activité est réduite au minimum. Il passe la quasi-totalité de la journée perché dans un arbre et consomme uniquement des aiguilles de sapin. Une nourriture très peu énergétique. Cette période est critique pour sa survie. Un oiseau subissant un dérangement régulier va puiser dans ses maigres réserves et finir par en subir les conséquences. Sa sensibilité à la prédation aura augmenté, ou bien il dépérira simplement à cause du manque d'énergie. Une autre période critique prend place du printemps au début de l'été avec la couvaison. Si la poule est surprise plusieurs fois, elle va abandonner le nid et laisser ses poussins seuls, sans protection. La survie des jeunes étant déjà très faible naturellement, ce phénomène accentué, d'autant plus, ce risque de mortalité chez les jeunes oiseaux.

Les pratiques qui peuvent avoir une interaction avec le Grand tétras en période de nidification sont principalement les pratiques sportives terrestres comme la randonnée, le ski, le VTT.

Lieux de renseignement

Office de Tourisme Haut-Jura Grandvaux

7 place Simone Veil, 39150 SAINT-
LAURENT-EN-GRANDVAUX

info@haut-jura-grandvaux.com

Tel : 03 84 60 15 25

<https://www.haut-jura-grandvaux.com/fr/>

