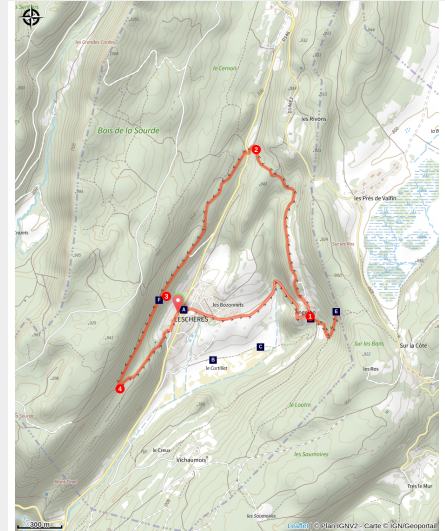


La Combe de Leschères

Haut-Jura Saint-Claude



Leschères, village-rue (Roman Charpentier)



Voici une balade qui ravit autant les yeux que les oreilles. Au fil du sentier, de superbes points de vue se dévoilent sur Leschères et sa combe, l'un des plus beaux sites sonores du Haut-Jura. Sculpté de reculées, de combes et d'effondrements, le relief jurassien forme ici un véritable amphithéâtre naturel où les sons résonnent et s'amplifient dans les strates de calcaire. Échos des clarines entre les crêts, bruissement des feuilles à l'automne, sifflement du vent... Tendez l'oreille et amusez-vous à hucher (crier HÉ HO !) pour faire jaillir votre propre concert naturel.

Infos pratiques

Pratique : Rando pédestre

Durée : 1 h 30

Longueur : 6.3 km

Dénivelé positif : 257 m

Difficulté : Facile

Thèmes : Faune et flore

Une expérience sensorielle unique au cœur du Jura.

Itinéraire

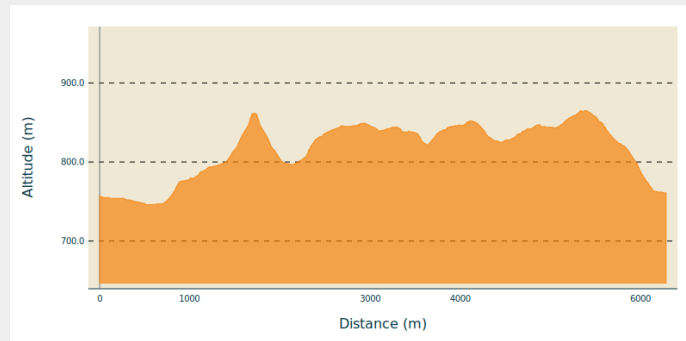
Départ : Place de l'église, Leschères

Arrivée : Place de l'église, Leschères

Balisage : — PR® (Promenades et Randonnées)

Communes : 1. Leschères

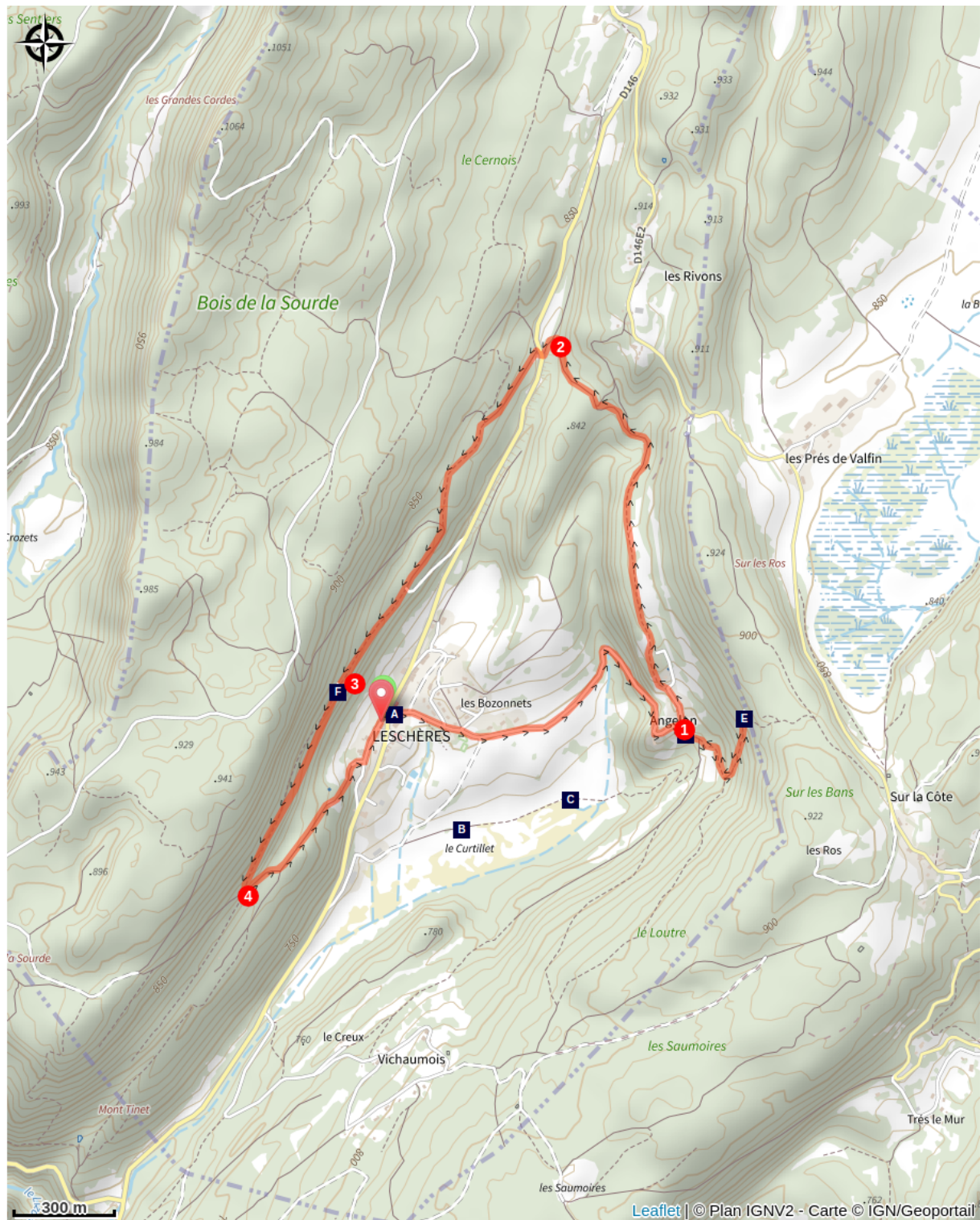
Profil altimétrique



Altitude min 746 m Altitude max 865 m

1. Continuez de suivre la petite route jusqu'au hameau **Angelon**. Vous pouvez alors faire un aller-retour jusqu'au poteau **BELVÉDÈRE DU CAPET** en empruntant le chemin sur la droite, au centre du hameau. Rejoignez le bout de la route en direction du **La Serra** et suivez le chemin empierré jusqu'aux garages.
2. Remontez le chemin à gauche jusqu'à la dernière maison du hameau, puis prenez à gauche et poursuivez sur le chemin enherbé jusqu'à une piste carrossable. Descendez tout droit jusqu'à la route départementale et traversez en direction de **la plantation résineuse**.
3. Grimpez le chemin puis prenez à gauche jusqu'à l'intersection ; prenez de nouveau à gauche. Une fois sur une piste carrossable, prenez à droite et grimpez le chemin sur environ 500 m pour atteindre le poteau **BELVÉDÈRE DE LA COLONNE**.
4. Poursuivez sur le chemin, puis prenez à gauche au poteau **Sur la colonne** et redescendez jusqu'au village.

Sur votre route...



Leschères, village-rue (A)
Autour du son (C)
Point de vue du Capet (E)

Le Triton alpestre (B)
Point d'ouïe d'Angelon (D)
Point de vue de la Colonne (F)

Toutes les informations pratiques



Balade ombragée



Recommandations

Avant de partir, nous vous conseillons de lire la rubrique [Conseils aux randonneurs](#), de vous équiper convenablement, de prendre de quoi vous ravitailler, de consulter la météo et de prendre un téléphone chargé. Dans tous les cas, ne surestimez pas vos forces.

Dans le Jura, les randonnées empruntent des chemins et sentiers dans des propriétés privées qui peuvent également servir à d'autres activités. Merci de respecter les lieux en restant sur les sentiers balisés et en respectant les autres usagers (randonneurs, vététistes, cavaliers, mais aussi exploitants forestiers, vignerons, bergers...).

Le Jura est un département nature et sauvage, merci de respecter l'environnement dans lequel vous évoluez : Ne jetez aucun débris, ne faites pas de feu, ne cueillez pas les fleurs sauvages. Respectez la tranquillité du bétail et de la faune sauvage en restant éloigné des troupeaux, en tenant votre chien en laisse et en refermant les barrières derrière vous. Renseignez-vous sur les zones de protection de biotope, réserves naturelles ou zones Natura 2000 dans lesquelles des restrictions sont applicables.

En cas de météo défavorable (vigilance météo orange ou rouge, vent important, forte pluie...), de travaux forestiers (abattage, débardage...), de travaux sur les sentiers (réfection de sentier, débroussaillage...) ou de zones de chasse en cours ou battue, pour votre sécurité, sachez renoncer et faire demi-tour.

En cas d'urgence, composez le 112 (numero d'urgence européen), 15 (samu) ou le 18 (pompiers).

Comment venir ?

Parking conseillé

Parking de l'église, Leschères

i Lieux de renseignement

Office de Tourisme Haut-Jura Saint-Claude

3, place de l'Abbaye, 39200 SAINT-CLAUDE

contact.ot@hautjurasaintclaud.fr

Tel : 03 84 45 34 24

<https://www.haut-jura-saint-claude.com>



Sur votre route...



Leschères, village-rue (A)

Le long d'un axe de circulation, la mitoyenneté des maisons forme un «front bâti». Implantée à flanc de coteau, Leschères s'est développé dans un paysage de combe. La façade principale des habitations s'ouvre sur l'espace public de la rue tandis qu'à l'arrière, les jardins privatifs donnent sur les prés. La construction des maisons dans la pente a permis de dégager un étage de soubassement abritant généralement la cave et donnant directement sur le jardin.

Crédit : Roman Charpentier

Le Triton alpestre (B)

Bien que passant une partie de l'année sur terre, cet amphibien a aussi besoin de l'eau peu profonde des mares et des ornières pour se reproduire et pondre ses œufs. Dans sa phase terrestre, le Triton alpestre ne sort de sa cachette que la nuit, en rampant lentement sur le sol à la recherche de nourriture. À l'inverse, en phase aquatique, il n'hésite pas à se déplacer et se nourrir parfois en plein jour. C'est un bon nageur qui peut passer plusieurs minutes en apnée dans l'eau froide. Vous le reconnaîtrez à son ventre orange vif caractéristique.



Autour du son (C)

Le circuit de la combe d'Angelon traverse un des plus remarquables sites sonores que compte le Haut-Jura. Adossé au versant abrupt et boisé de la combe, le village domine un amphithéâtre de près d'un kilomètre de diamètre dans lequel vous allez cheminer. Prêtez attention à ce que l'œil ne voit pas toujours: le vrombissement des insectes, les murmures du village, les sonnailles d'un troupeau paissant au loin, le bruissement du vent dans les feuilles ou encore les trilles des oiseaux. La bande son de la nature révèle le proche et le distant, le minuscule et le grandiose et même ... l'invisible.

Crédit :



Point d'ouïe d'Angelon (D)

Le hameau d'Angelon, dressé sur son monticule, fait partie intégrante du site sonore de la combe de Leschères. Il constitue un point d'écoute sur les activités du village, et notamment sur la belle sonnerie en carillon des cloches de son église.

Crédit :



Point de vue du Capet (E)

Niché dans la forêt, en bord de crête, ce point de vue sur le hameau d'Angelon et sur le village de Leschères, se trouve être aussi un bon point d'écoute.

Crédit : Nina Verjus - PNRHJ

Point de vue de la Colonne (F)

Le Point de vue de la Colonne, à 815m d'altitude, offre une vue dégagée sur les communes de Leschères et Vichaumois. Vous pouvez aussi observer les fleurs le long du chemin, comme les euphorbes.