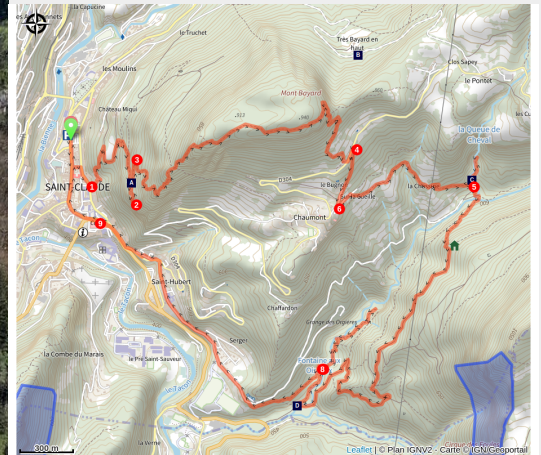


Mont Bayard et cascades

Haut-Jura Saint-Claude



cascade de la Queue de Cheval au dessus de Saint-Claude (© Salomé Robin/Jura Tourisme)



Envie d'un bon défi sportif au cœur du Jura ? Au départ de Saint-Claude, cette randonnée idéale pour l'entraînement au trail grimpe rapidement vers les hauteurs et l'ascension corsée du Mont Bayard. Courte en distance mais costaud en dénivelé, elle traverse une forêt jurassienne ponctuée de cascades rafraîchissantes, de belvédères panoramiques et d'une curiosité géologique qui mérite le détour. Une mise en jambes intense, parfaite pour les amateurs de sensations et de grands espaces.

Infos pratiques

Pratique : Rando pédestre

Durée : 5 h

Longueur : 12.7 km

Dénivelé positif : 771 m

Difficulté : Très difficile

Thèmes : Faune et flore, Géologie, Lacs, rivières et cascades

Itinéraire

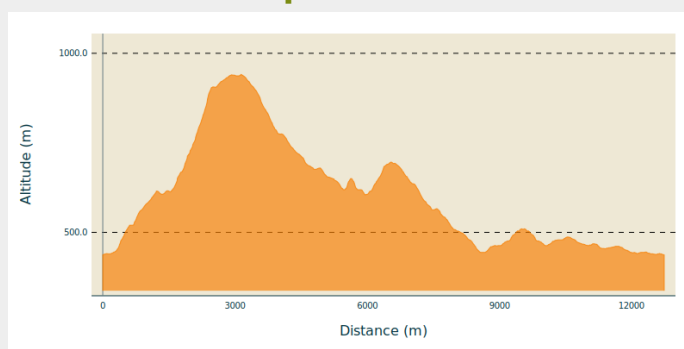
Départ : Saint-Claude, La grosse pipe et le gros diamant

Arrivée : Saint-Claude, La grosse pipe et le gros diamant

Balisage : — PR® (Promenades et Randonnées)

Communes : 1. Saint-Claude

Profil altimétrique



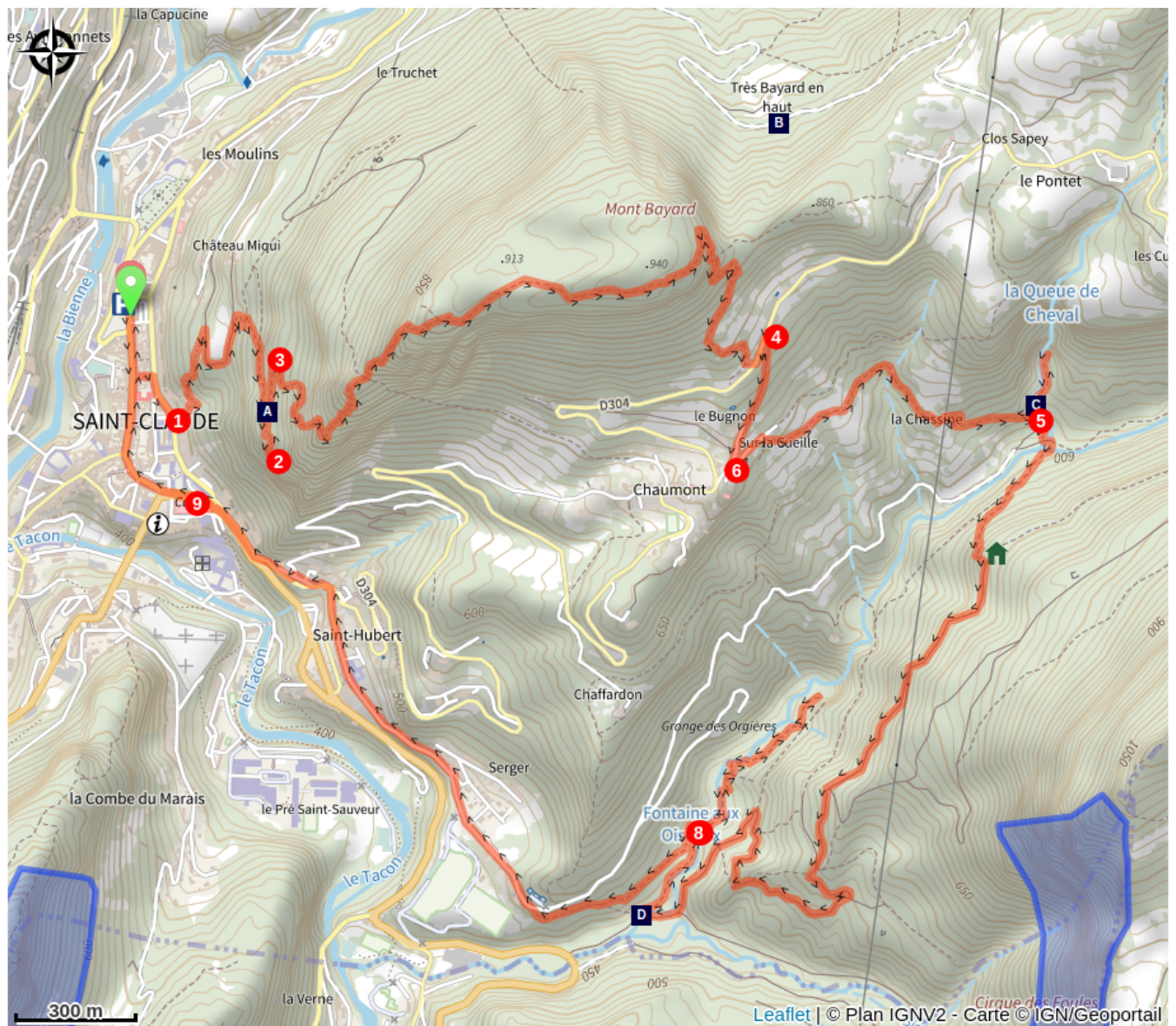
Altitude min 437 m Altitude max 941 m

Dos à **la plus grosse pipe et le plus gros diamant du monde** à **SAINT-CLAUDE**, prendre à gauche la Rue du Pré (balisage jaune) sur 150 m pour trouver la **Rue Henri Michaud** (2ème passage couvert).

1. Empruntez ce passage à gauche pour ressortir Rue du Collège. Tournez à droite et avancez sur 120 mètres jusqu'au **Pont de la Rochette**, situé au pied d'une passerelle. Grimpez à gauche par les marches étroites et passez devant le lavoir Saint-Charles. Le sentier monte rapidement au-dessus de la ville et rejoint un chemin en pierres.
2. Engagez-vous à droite sur ce chemin, suivez la grande courbe puis repérez sur votre droite un sentier qui, au bout de trois lacets, rejoint à droite l'intersection **BELVÈDÈRE DE L'HERMITAGE**. Passez la grille. Attention, le sentier contourne aussitôt la ruine par la gauche avant d'arriver au belvédère.
3. Une fois revenu sur le sentier principal, face à la descente et dos à la grille, la grotte Sainte-Anne se situe à un peu plus de cent mètres sur votre droite, sous une barrière rocheuse. Par temps de pluie, attention au sentier qui peut s'avérer très glissant sur les dalles calcaires.
4. Poursuivez le long de la falaise et gravissez l'escalier en fer. La montée reste soutenue jusqu'au poteau **Sur le Bugnon**. Ce passage est déconseillé aux personnes sujettes au vertige. Après une grimpe prononcée, vous atteindrez la cabane des chaumoniers, point culminant du parcours.
5. Suivez le balisage jusqu'au poteau de **CHAUMONT** tourner à gauche puis empruntez le chemin qui serpente entre prairies et forêt sur la gauche. Depuis la passerelle, un aller-retour vous mène au pied de la **CASCADE DE LA QUEUE DE CHEVAL**. Attention, le sentier peut être glissant par temps humide. De retour sur le sentier principal, suivez la direction de **La Confluence**, franchissez la passerelle en bois puis grimpez en pente raide à travers la forêt jusqu'à **MONTAVOIX**.
6. Redescendez le sentier qui traverse les pâtures. Attention, traversée de champs, pensez à bien refermer les barrières derrière vous. Progressivement, le sentier s'élargit et devient un chemin de pierres qui mène à la **Passerelle du Grosdar**.
7. À l'intersection, après la passerelle métallique, prenez à droite en direction de la **Fontaine aux oiseaux**.

8. Arrivé à la fontaine, en franchissant la passerelle en bois à droite, un aller-retour d'un kilomètre vous conduit au pied de la **CASCADE DE LA QUEUE D'ANE**. De retour sur le sentier principal, suivez le chemin qui passe au-dessus de la fontaine et traversez le bois sur 600 mètres pour rejoindre **Serger**. Longez le stade de rugby qui reste sur votre gauche, puis descendez la route départementale jusqu'à la **CATHEDRALE**.
9. Traversez la rue du Pré pour rejoindre le point de départ.

Sur votre route...



Point de vue de l'hermitage (A)
Cascade de la Queue de Cheval (C)

Le four à chaux de Trés-Bayard (B)
Passerelle du Grosdar (D)

Toutes les informations pratiques

Recommandations

Avant de partir, nous vous conseillons de lire la rubrique [Conseils aux randonneurs](#), de vous équiper convenablement, de prendre de quoi vous ravitailler, de consulter la météo et de prendre un téléphone chargé. Dans tous les cas, ne surestimez pas vos forces.

Dans le Jura, les randonnées empruntent des chemins et sentiers dans des propriétés privées qui peuvent également servir à d'autres activités. Merci de respecter les lieux en restant sur les sentiers balisés et en respectant les autres usagers (randonneurs, vététistes, cavaliers, mais aussi exploitants forestiers, vigneron, bergers...).

Le Jura est un département nature et sauvage, merci de respecter l'environnement dans lequel vous évoluez : Ne jetez aucun déchet, ne faites pas de feu, ne cueillez pas les fleurs sauvages. Respectez la tranquillité du bétail et de la faune sauvage en restant éloigné des troupeaux, en tenant votre chien en laisse et en refermant les barrières derrière vous. Renseignez-vous sur les zones de protection de biotope, réserves naturelles ou zones Natura 2000 dans lesquelles des restrictions sont applicables.

En cas de météo défavorable (vigilance météo orange ou rouge, vent important, forte pluie...), de travaux forestiers (abattage, débardage...), de travaux sur les sentiers (réfection de sentier, débroussaillage...) ou de zones de chasse en cours ou battue, pour votre sécurité, sachez renoncer et faire demi-tour.

En cas d'urgence, composez le 112 (numero d'urgence européen), 15 (samu) ou le 18 (pompier).

Comment venir ?

Accès routier

Depuis Morbier, prendre la direction du sud en empruntant la D26. Continuer sur cet axe puis rejoindre la D437 en direction de Saint-Claude. Poursuivre sur la D437 qui devient l'Avenue de Belfort à l'entrée de la ville. Le point de départ se situe directement sur l'Esplanade, juste devant les imposantes sculptures de la Grosse Pipe et du Gros Diamant, où vous trouverez de quoi stationner.

Parking conseillé

Place du 9 avril 1944 à Saint-Claude

Zones de sensibilité environnementale

Le long de votre itinéraire, vous allez traverser des zones de sensibilité liées à la présence d'une espèce ou d'un milieu particulier. Dans ces zones, un comportement adapté permet de contribuer à leur préservation. Pour plus d'informations détaillées, des fiches spécifiques sont accessibles pour chaque zone.

APPB CORNICHES CALCAIRES - CIRQUE DES FOULES

Période de sensibilité : Février, Mars, Avril, Mai, Juin

Contact : LPO BFC - DT Franche-Comté

Mail : franche-comte@lpo.fr

Tel : 03 81 50 43 10

Site : www.bfc.lpo.fr

FR3800859 - Corniches calcaires du département du Jura

Espèces concernées : Faucon pèlerin, Hibou grand-duc, Tichodrome échelette, Harlebièvre, Grand Corbeau, Choucas des tours, Faucon crécerelle, Martinet à ventre blanc, Hirondelle des rochers et Hirondelle de fenêtre.

Afin de garantir l'équilibre biologique des milieux nécessaires à la reproduction, l'alimentation, le repos et la survie de l'espèce concernée, il est instauré un arrêté préfectoral de protection de biotope sur le cirque des Foules sur la commune de Villard-Saint-Sauveur.

Dans ce périmètre, est interdit pendant la période de reproduction (du 15/02 au 01/07) :

- Le survol à moins de 150 m des parois rocheuses part tout aéronef, y compris engins volant téléguidé
- La pratique de l'escalade, y compris la descente en rappel
- Les activités de canyoning
- La pratique de toute activité bruyantes (motorisation, sonorisation)

Merci d'éviter le secteur pour permettre la reproduction des espèces.

Lieux de renseignement

Office de Tourisme Haut-Jura Saint-Claude

3, place de l'Abbaye, 39200 SAINT-CLAUDE

contact.ot@hautjurasaintclaud.fr

Tel : 03 84 45 34 24

<https://www.haut-jura-saint-claude.com>



Sur votre route...

Point de vue de l'hermitage (A)

Point de vue de l'Hermitage 542m : vue sur Saint-Claude, sur le Mont Chabot.

Le point de vue de l'Hermitage est le plus beau point de vue surplombant la ville. On y voit la cathédrale Saint-Pierre, Saint-Paul et Saint-André, classée Monument Historique depuis 1903, qui présente un grand intérêt sur le plan architectural.

Commencée au XIVe siècle et achevée au XVIIIe siècle, c'est une église fortifiée d'aspect austère et rigoureux avec un intérieur gothique. Le chœur est orné de stalles sculptées au XVe siècle. Son retable, situé dans le collatéral gauche, est un chef d'œuvre de la Renaissance italienne.

On y voit également le Grand Pont, qui a remplacé le Pont suspendu, construit entre 1938 et 1939 qui devient très vite une curiosité touristique, de par sa dimension, 128m de longueur et 50m de hauteur, et par la taille du chantier. Il surplombe la rivière « le Tacon » et tient aujourd'hui fonction d'entrée principale de la ville.

Le four à chaux de Très-Bayard (B)

À Très-Bayard, le chemin passe au milieu d'anciens bâtiments de production de tuiles et de chaux. La chaux vive était issue de la cuisson de la roche calcaire. Ensuite, suivant le type de chaux voulu, elle était «éteinte» et contenait un pourcentage plus ou moins important d'eau. Les premières traces de fabrication de la chaux remontent à dix mille ans. Certains fours étaient constitués simplement d'un foyer enterré.

D'autres, comme celui de Très-Bayard, en fonction de 1882 à 1910, étaient de construction beaucoup plus élaborée en briques. Pour ce site, le calcaire était extrait au pied d'une petite falaise au-dessus de Très-Bayard, dans les mêmes niveaux géologiques que le Crêt Pourri, et acheminé jusqu'à deux usines par téléphérique.



Cascade de la Queue de Cheval (C)

La cascade de la Queue de Cheval offre une chute vertigineuse de 60 mètres lui donnant la forme élancée rappelant celle d'une queue de cheval d'où son nom.

C'est une des plus belles cascades du Haut-Jura. Le torrent effectue, dans le fond de cette combe, deux sauts dans le vide pour se jeter dans le torrent du Grosdar. Ces sauts, d'une trentaine de mètres à chaque fois, sont spectaculaires en période de pluie.

Il est possible de passer sous la cascade très facilement par la rive droite.

Crédit : CCHJSC - Anne ECUYER

Passerelle du Grosdar (D)

Passerelle du Grosdar : Le Grosdar est une rivière longue de 2,1 km qui prend sa source à environ 430m d'altitude, dans le fond de l'une des branches de la reculée de Baume-les-Messieurs.

Le canyon du Grosdar est un espace remarquable. La faune et la flore y est très sensible au dérangement et au piétinement. Se promener dans la rivière à pied peut avoir des conséquences irréversibles sur les micro habitats que constituent les cailloux et rochers du lit de la rivière. La construction de Cairns ou le déplacement de cailloux peuvent également engendrer un impact négatif sur ces écosystèmes fragiles. Pensez-y !