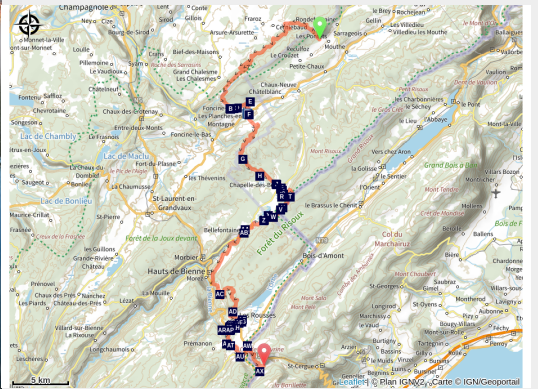


# GR 5 de Foncine-le-Haut aux Rousses

Champagnole Nozeroy Jura - Cerniébaud



Lac des Rousses (© www.stephane-godin.com/Jura Tourisme)

***Le GR5 compte parmi les GR les plus réputés de France. Il traverse les 3 massifs des Vosges, du Jura et des Alpes et relie Wissembourg (Alsace) à Menton (Alpes Maritimes) en 1 200 km. Le GR5 est également l'un des plus exigeants, il demande un entraînement important et une condition physique impeccable.***

***ATTENTION : La partie du GR 5 entre Les Rousses et Bernex (Haute Savoie) sera modifiée au printemps 2024. Au poteau "Les Cressonnières" sur la Commune de Prémanon, le GR 5 sera balisé par LES DAPPES / LAJOUX / LE MANON / LES MOUSSIÈRES / LA PESSE / LA BORNE AU LION / LELEX.***

***Renseignements :  
Tel : 03 84 87 08 83  
Mail : anne.mathie@jura-tourism.com***

### **Infos pratiques**

---

Pratique : Rando pédestre

---

Durée : 4 jours

---

Longueur : 70.8 km

---

Dénivelé positif : 2425 m

---

Difficulté : Très difficile

---

Type : Itinérance

---

Thèmes : Faune et flore, Naturel

# Itinéraire

**Départ** : Foncine-le-Haut

**Arrivée** : Les Rousses

**Balisage** :  GR® (Grandes Randonnées)

**Communes** : 1. Cerniébaud

2. Fraroz

3. Arsure-Arsurette

4. Foncine-le-Haut

5. Bellefontaine

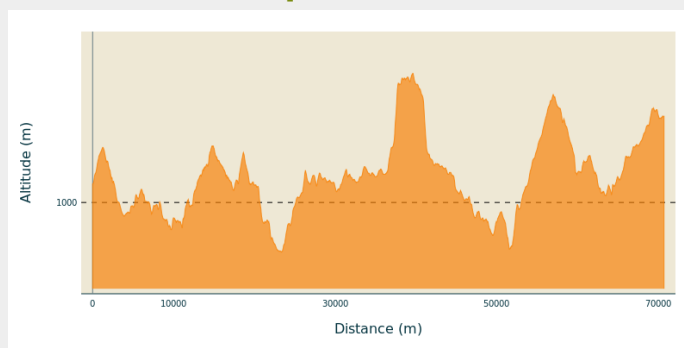
6. Morbier

7. Hauts de Bienne

8. Les Rousses

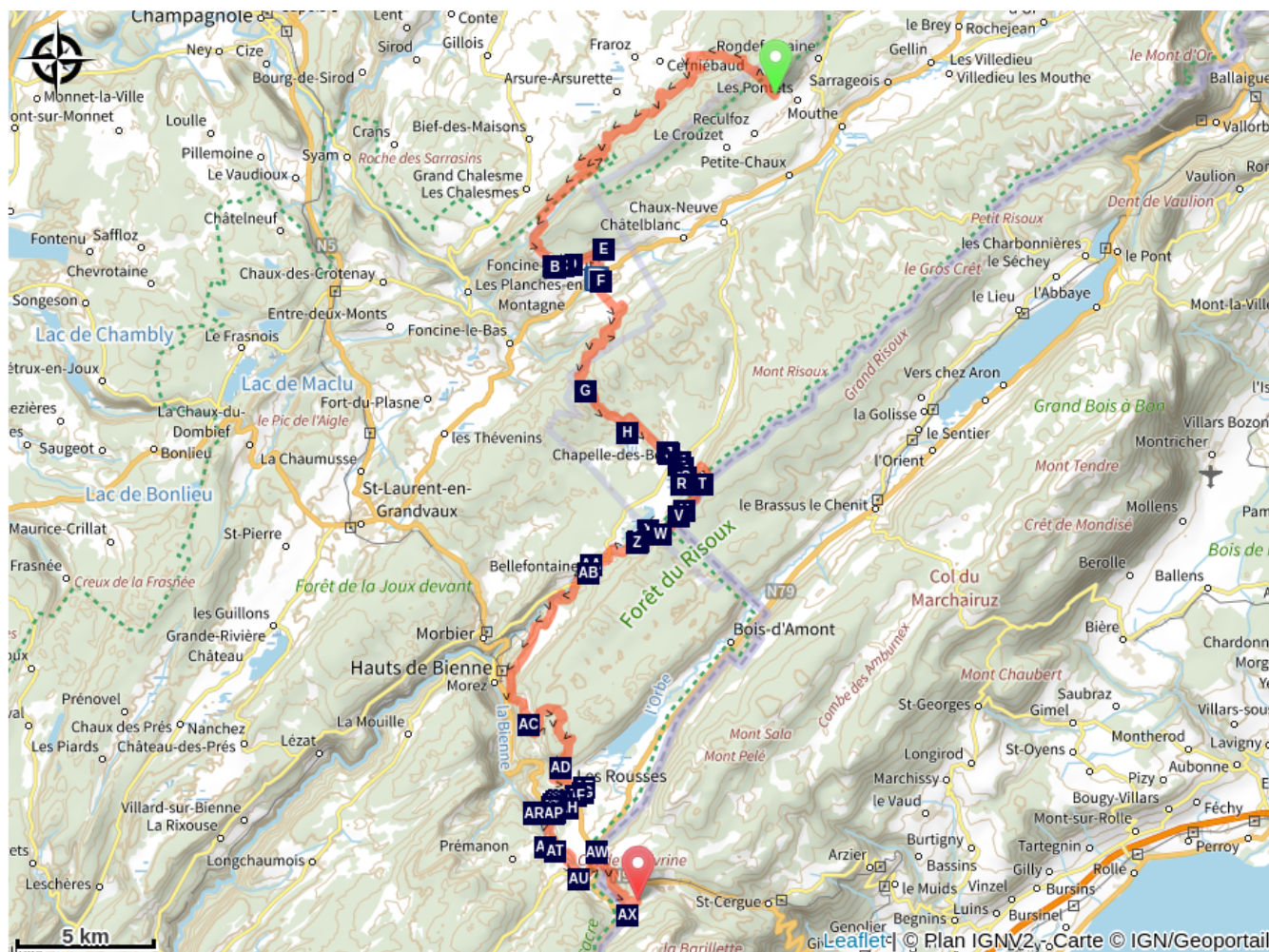
9. Prémanon

## Profil altimétrique



Dans les Montagnes du Jura, il traverse le Haut-Doubs et une petite partie du Haut-Jura entre Sochaux et le sommet Franco-Suisse de la Dôle (1677m). Sur le département du Jura, le GR5 emprunte seulement 25km de sentier depuis le belvédère de la roche Bernard, offrant une vue imprenable sur les 2 lacs de Bellefontaine et des Mortes, avant de traverser la forêt du Risoux pour rejoindre la Station des Rousses. Les randonneurs passeront ensuite la frontière pour arriver en Suisse et contourner la Dôle pour rejoindre le lac Léman. Un petit détour par le sommet de la Dôle est fortement conseillé afin de profiter d'une vue à 180° sur la chaîne des Alpes ! A couper le souffle !

# Sur votre chemin...



- Sentier botanique du Bayard (A)
- Rucher école du Bayard (B)
- Vue sur un val jurassien (C)
- Un intrus dans la fourmilière (D)
- La source de la Saine, une source karstique (E)
- La Truite fario (F)
- Oratoire de Combe David (G)
- Une toiture à toute épreuve (H)
- L'architecture du Haut-Doubs (I)
- Une agriculture qui marque le paysage (J)
- Église Saint-Jean-Baptiste (K)
- Premier rendez-vous avec le paysage (L)
- Des lieux chargés d'histoire (M)
- Rendez-vous avec le paysage de tourbière (N)

# Toutes les infos pratiques

## **Recommandations**

Avant de partir, nous vous conseillons de lire la rubrique [Conseils aux randonneurs](#), de vous équiper convenablement, de prendre de quoi vous ravitailler, de consulter la météo et de prendre un téléphone chargé. Dans tous les cas, ne surestimez pas vos forces.

Dans le Jura, les randonnées empruntent des chemins et sentiers dans des propriétés privées qui peuvent également servir à d'autres activités. Merci de respecter les lieux en restant sur les sentiers balisés et en respectant les autres usagers (randonneurs, vététistes, cavaliers, mais aussi exploitants forestiers, vignerons, bergers...).

Le Jura est un département nature et sauvage, merci de respecter l'environnement dans lequel vous évoluez : Ne jeter aucun déchet, ne faites pas de feu, ne cueillez pas les fleurs sauvages. Respectez la tranquillité du bétail et de la faune sauvage en restant éloigné des troupeaux, en tenant votre chien en laisse et en refermant les barrières derrière vous. Renseignez-vous sur les zones de protection de biotope, réserves naturelles ou zone Natura 2000 dans lesquelles des restrictions sont applicables.

En cas de travaux forestiers (abatage, débardage...), de travaux sur les sentiers (réfection de sentier, débroussaillage...) ou de zones de chasse en cours ou battue pour votre sécurité, sachez renoncer et faire demi-tour.

## **Comment venir ?**

### Accès routier

Depuis Champagnole, prendre la direction de Foncine-le-Haut par la N5 puis la D16 et D127.

### Parking conseillé

Parking derrière l'Office de Tourisme de Foncine-le-Haut

# Zones de sensibilité environnementale

Le long de votre itinéraire, vous allez traverser des zones de sensibilité liées à la présence d'une espèce ou d'un milieu particulier. Dans ces zones, un comportement adapté permet de contribuer à leur préservation. Pour plus d'informations détaillées, des fiches spécifiques sont accessibles pour chaque zone.

## Grand tétras

Période de sensibilité : Janvier, Février, Mars, Avril, Mai, Juin, Décembre

Contact : Parc naturel régional du Haut-Jura

29 Le Village

39310 Lajoux

03 84 34 12 30

[www.parc-haut-jura.fr](http://www.parc-haut-jura.fr)

Le Grand Tétras est une espèce emblématique des forêts de montagnes françaises. Son apparence et son comportement font de lui un oiseau très atypique. Pouvoir l'observer relève d'un vrai défi, tant cet oiseau est discret, mais s'avère être un souvenir mémorable.

En hiver, son activité est réduite au minimum. Il passe la quasi-totalité de la journée perché dans un arbre et consomme uniquement des aiguilles de sapin. Une nourriture très peu énergétique. Cette période est critique pour sa survie. Un oiseau subissant un dérangement régulier va puiser dans ses maigres réserves et finir par en subir les conséquences. Sa sensibilité à la prédation aura augmenté, ou bien il dépérira simplement à cause du manque d'énergie. Une autre période critique prend place du printemps au début de l'été avec la couvaison. Si la poule est surprise plusieurs fois, elle va abandonner le nid et laisser ses poussins seuls, sans protection. La survie des jeunes étant déjà très faible naturellement, ce phénomène accentue, d'autant plus, ce risque de mortalité chez les jeunes oiseaux.

Les pratiques qui peuvent avoir une interaction avec le Grand tétras en période de nidification sont principalement les pratiques sportives terrestres comme la randonnée, le ski, le VTT.

## Arrêté préfectoral de protection des biotopes des Forêts d'altitude du Haut-Jura

Période de sensibilité : Janvier, Février, Mars, Avril, Mai, Juin, Décembre

Contact :

Parc naturel régional du Haut-Jura

29 Le Village

39310 Lajoux

03 84 34 12 30

[www.parc-haut-jura.fr/](http://www.parc-haut-jura.fr/)

Ces zonages réglementaires sont mis en place pour garantir le maintien de ces forêts représentant l'habitat de nombreuses espèces protégées du massif : Grand Tétras, Gélinotte des bois, Petites chouettes de Montagne, Lynx d'Europe etc...

La réglementation concerne principalement la période du **15 décembre au 30 juin** et organise / limite la fréquentation / les activités au sein de ces forêts.

Respecter cette réglementation c'est participer à la protection de ces formidables forêts, et peut être la chance d'observer l'une de ces espèces emblématiques.



## **APPB Forêt Du Paradis**

Période de sensibilité : Janvier, Février, Mars, Avril, Mai, Juin, Juillet, Août, Septembre, Octobre, Novembre, Décembre

Contact : LPO BFC - DT Franche-Comté

Mail : [franche-comte@lpo.fr](mailto:franche-comte@lpo.fr)

Tel : 03 81 50 43 10

Site : [www.bfc.lpo.fr](http://www.bfc.lpo.fr)



FR3800137 - FORÊT DU PARADIS

Afin de garantir l'équilibre biologique des milieux nécessaires à la reproduction, l'alimentation, le repos et la survie des espèces concernées, il est instauré un arrêté préfectoral de protection de biotope sur la Forêt Du Paradis sur la commune de FONCINE-LE-BAS, FONCINE-LE-HAUT, LES CHALESMES, LES PLANCHES-EN-MONTAGNE;

Dans ce périmètre, est interdit :

- La pratique de l'escalade, y compris la descente en rappel

## **APPB CORNICHES CALCAIRES - LA BARROCHE**

Période de sensibilité : Février, Mars, Avril, Mai, Juin

Contact : LPO BFC - DT Franche-Comté

Mail : [franche-comte@lpo.fr](mailto:franche-comte@lpo.fr)

Tel : 03 81 50 43 10

Site : [www.bfc.lpo.fr](http://www.bfc.lpo.fr)



FR3800859 - Corniches calcaires du département du Jura

Espèces concernées : Faucon pèlerin, Hibou grand-duc, Tichodrome échelette, Harle bièvre, Grand Corbeau, Choucas des tours, Faucon crécerelle, Martinet à ventre blanc, Hirondelle des rochers et Hirondelle de fenêtre.

Afin de garantir l'équilibre biologique des milieux nécessaires à la reproduction, l'alimentation, le repos et la survie de l'espèce concernée, il est instauré un arrêté préfectoral de protection de biotope sur les alaises de la Barroche sur les communes de Fraroz et Arsure-Arsurette.

Dans ce périmètre, est interdit pendant la période de reproduction (du 15/02 au 01/07) :

- Le survol à moins de 150 m des parois rocheuses part tout aéronef, y compris engins volant téléguidé
- La pratique de l'escalade, y compris la descente en rappel
- Les activités de canyoning et de spéléologie
- La pratique de toute activité bruyantes (motorisation, sonorisation)

Merci d'éviter le secteur pour permettre la reproduction des espèces.

## **APPB CORNICHES CALCAIRES - ROCHE CHAMPION**

Période de sensibilité : Février, Mars, Avril, Mai, Juin

Contact : LPO BFC - DT Franche-Comté

Mail : [franche-comte@lpo.fr](mailto:franche-comte@lpo.fr)

Tel : 03 81 50 43 10

Site : [www.bfc.lpo.fr](http://www.bfc.lpo.fr)



FR3800749 - Corniches calcaires du département du Doubs

Espèces concernées : Faucon pèlerin, Hibou grand-duc, Tichodrome échelette, Harlebièvre, Grand Corbeau, Choucas des tours, Faucon crécerelle, Martinet à ventre blanc, Hirondelle des rochers et Hirondelle de fenêtre.

Afin de garantir l'équilibre biologique des milieux nécessaires à la reproduction, l'alimentation, le repos et la survie de l'espèce concernée, il est instauré un arrêté préfectoral de protection de biotope sur la Roche Champion sur la commune de La Chapelle des Bois.

Dans ce périmètre, est interdit pendant la période de reproduction (du 15/02 au 01/07) :

- Le survol à moins de 150 m des parois rocheuses part tout aéronef, y compris engins volant téléguidé
- La pratique de l'escalade, y compris la descente en rappel

Merci d'éviter le secteur pour permettre la reproduction des espèces.



**i Lieux de renseignement**

**Jura Tourisme**

17 rue Rouget de Lisle, 39009 LONS-LE-SAUNIER

sejour@jura-tourism.com

Tel : 03 84 87 08 88

<https://www.jura-tourism.com/>



# Sur votre chemin...

---



## Sentier botanique du Bayard (A)

Ce sentier, ponctué de nombreuses bornes, présente la diversité des plantes locales typiques (gentiane jaune, thym, aubépine ...) de ce pâturage sec et rocailleux, et son évolution en fonction de l'activité pastorale.

Crédit photo : PNRHJ / Nina Verjus

---



## Rucher école du Bayard (B)

Géré par l'association «Le rucher du Bayard», ce rucher à vocation pédagogique ouvre ses portes au monde fascinant des abeilles. Animations tous les lundis et jeudis en juillet et en août sur réservation à l'Office de Tourisme de Foncine-le-Haut au 03 84 51 93 11.

Crédit photo : PNRHJ / Nina Verjus

---



## Vue sur un val jurassien (C)

*"Suite à l'épidémie de peste de 1349, les Sires de Chateauvillain (du village de Sirod) favorisèrent l'installation de trente chefs de famille originaire de Suisse, du Bugey et de la Savoie. Ils leur concédèrent des terres çà et là au gré du val. La dispersion extrême, dans ce paysage, des hameaux et des maisons isolées est le fruit de cette décision seigneurale."* (CPIE du Haut-Doubs)

Depuis ce point de vue, apprenez d'autres histoires inscrites dans ce paysage et contées par un panneau d'interprétation.

Crédit photo : PNRHJ - F. Jeanparis

---



## Un intrus dans la fourmilière (D)

Dans le milieu de prairie sèche qui vous entoure, vous remarquerez peut-être des petites virevoltes bleutées : l'azuré de la gentiane croisette et l'azuré du serpolet vivent en lien étroit avec la plante correspondant à leur nom composé. Les œufs sont pondus uniquement sur ces plantes. Une fois sorties, les chenilles se nourrissent des fleurs, avant de tomber au sol. Émettant une odeur spécifique, elles provoquent la bienveillance des fourmis qui les transportent dans leur nid pour les garder tout l'hiver. Au début de l'été, elles se transforment en papillons et quittent la fourmilière.

Crédit photo : Claude Le Pennec



## La source de la Saine, une source karstique (E)

La Saine ou plus anciennement la «Sène» prend naissance en toute intimité au pied d'un amphithéâtre rocheux sous le versant oriental du massif forestier du Croz Mont. Ses eaux ont parcouru un long trajet souterrain dans des galeries creusées au fil du temps dans le calcaire. Son débit varie, non pas selon les précipitations du jour ou de la veille, mais en fonction de celles tombées plusieurs jours avant sur le massif. Jadis, la source s'écoulait de plus haut dans la faille rocheuse. Aujourd'hui, c'est seulement lors de gros débits, qu'elle réemprunte ses anciennes sorties. Au-dessus de Foncine-le-Bas, les eaux torrentielles et temporaires du Creux des Joyaux, seraient le trop-plein des eaux souterraines de la Saine.

Crédit photo : PNRHJ / Gilles Prost



## La Truite fario (F)

La truite fario est un poisson totalement adapté aux rivières jurassiennes, aux eaux fraîches et torrentielles. Elle possède un corps élancé et fusiforme parfaitement adapté à une nage rapide. Elle se nourrit de larves d'insectes aquatiques mais aussi de petits poissons (y compris d'autres truites!) Cette espèce est toutefois très sensible à la qualité de l'eau et à l'artificialisation des cours d'eau, souvent associée à la destruction de frayères, de caches et de zones d'alimentation. Les obstacles au déplacement des truites nuisent également au développement de ses populations.

Crédit photo : PNRHJ / Pierre Durllet



## Oratoire de Combe David (G)

Parfois édifiés sur un site aux caractéristiques naturelles auxquels on prête des vertus sacrées, les oratoires sont généralement l'expression d'une dévotion très localisée et attachée au culte d'une famille, ou d'un hameau. Gravée au-dessus de la porte, on peut lire l'inscription "Ex-Voto". Désignant généralement une offrande en remerciement d'une grâce, l'Ex Voto peut prendre la forme d'un monument complet.

Crédit photo : PNRHJ - F. Jeanparis



## Une toiture à toute épreuve (H)

Les conditions climatiques étant particulièrement rigoureuses dans le Haut-Jura, la population a dû adapter l'architecture des habitations. Le faitage (ligne de rencontre haute des 2 versants du toit) est axé dans la direction des vents dominants, notamment pour éviter la surcharge de neige sur un seul versant du toit, ce qui risquerait de briser la charpente. La plupart des toits étaient construits pour faire bloc avec les murs, car un débord de toiture donne une bonne prise au vent et peut être arraché quand celui-ci est très violent. Enfin, pour casser davantage la force du vent, un pan coupé de chaque côté perpendiculaire aux versants du toit créait un toit à 4 pans.

Crédit photo : PNRHJ - F. Jeanparis

---



## L'architecture du Haut-Doubs (I)

Au lieu-dit les Landry, vous longez une maison qui raconte une partie de l'histoire de l'architecture et des techniques de construction dans le haut-Doubs. Des années de «jeu» entre le bois, la pierre et le métal.

Crédit photo : PNRHJ / Nina Verjus

---



## Une agriculture qui marque le paysage (J)

Des bâtiments agricoles parsèment le paysage: les anciennes fermes côtoient des bâtiments agricoles modernes, plus volumineux, qui accueillent les vaches montbéliardes. Ces vaches produisent le lait qui sert à la production des fromages locaux.

Crédit photo : PNRHJ / Nina Verjus

---



## Église Saint-Jean-Baptiste (K)

Les travaux d'édification de l'église débutent en 1634. L'aspect massif de l'édifice est renforcé par l'étroitesse des ouvertures. Elle est recouverte d'une talvanne sur les murs extérieurs les plus exposés à la pluie. L'église est inscrite à l'inventaire supplémentaire des monuments historiques depuis le 2 mars 1981.

Crédit photo : Véronique K. Simon architecte



## Premier rendez-vous avec le paysage (L)

Il y a 100 à 200 millions d'années, on se serait promené ici en bateau, sur une mer de climat tropical. Les particules de calcaire et les coquillages se déposaient lentement au fond de l'eau, et formaient progressivement des couches de calcaire. À l'ère tertiaire, ces couches se soulèvent, se plissent et donnent naissance au massif du Jura, avec son relief de plis et de plateaux.

Crédit photo : PNRHJ / Nina Verjus

---



## Des lieux chargés d'histoire (M)

Face à vous, la falaise de la roche Champion marque le bord du massif du Risoux et sépare la Suisse de la France. Avant le 16ème siècle, aucun des deux pays ne souhaitait s'appropriier le Jura couvert de forêt. Mais au fur et à mesure des défrichements pour l'agriculture, la concurrence pour les terres a enflé. La Réforme accentue cette rivalité qui crée un clivage politique et religieux. Les protestants en Suisse et les catholiques en Franche-Comté. La Croix catholique de la roche Champion affirme cette appartenance religieuse.

Crédit photo : PNRHJ / Nina Verjus

---



## Rendez-vous avec le paysage de tourbière (N)

À la fin de l'ère Quaternaire, le Jura est recouvert d'un gigantesque glacier. Des rennes et des mammoths peuplent la région. La masse de glace modifie le relief, brise et déplace les roches. En fondant, la glace laisse dans les creux des dépôts rocheux imperméables, les moraines glaciaires. Au fond de la dépression, il se forme un lac alimenté par les eaux de fonte du glacier, les précipitations et les ruisseaux. Puis le climat se réchauffe. La végétation aquatique se développe très vite, la matière organique s'accumule. Le lac se comble et se transforme en marais.

Crédit photo : PNRHJ / Nina Verjus