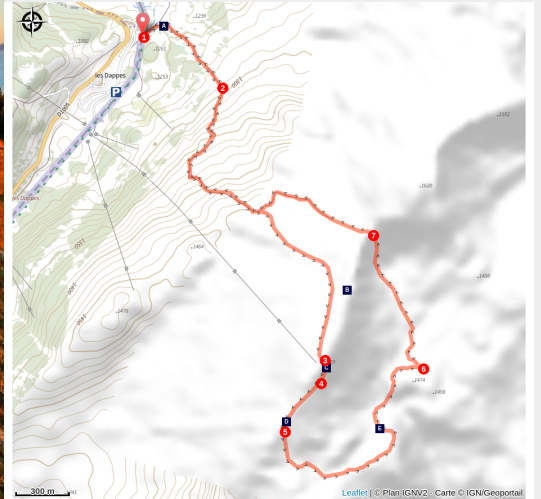


La Dôle



Murger sur la Dôle (© www.stephane-godin.com/Jura Tourisme)



En toutes saisons, le sommet de la Dôle est une destination prisée des randonneurs, qui profitent tout au long du chemin d'une faune et d'une flore sauvage préservées. Après les efforts physiques demandés, le panorama à couper le souffle à l'arrivée est un beau cadeau.

Reconnaisable par sa « boule blanche » (Station météo et radar), le sommet de la Dôle culmine à 1677 mètres d'altitude. Plus haut sommet des Montagnes du Jura suisse, la Dôle est également un site idéal pour la randonnée pédestre avec ces pâturages, sa faune préservée et ses vues imprenables sur le lac Léman, la ville de Genève et surtout sur le massif du Mont Blanc.

Infos pratiques

Pratique : Rando pédestre

Durée : 4 h

Longueur : 8.5 km

Dénivelé positif : 585 m

Difficulté : Difficile

Type : Boucle

Thèmes : Histoire et patrimoine, Naturel

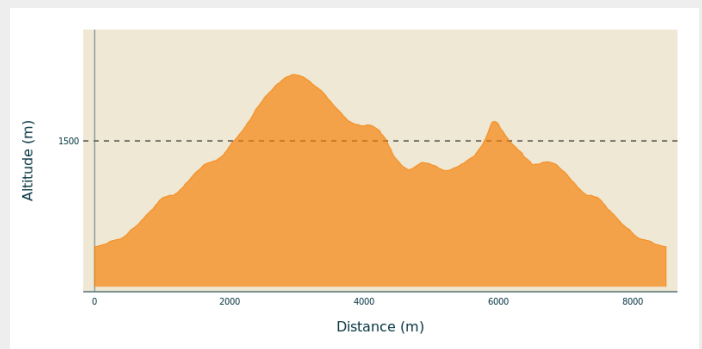
Itinéraire

Départ : Prémannon - Les Dappes

Arrivée : Prémannon - Les Dappes

Balisage : — PR® (Promenades et Randonnées)

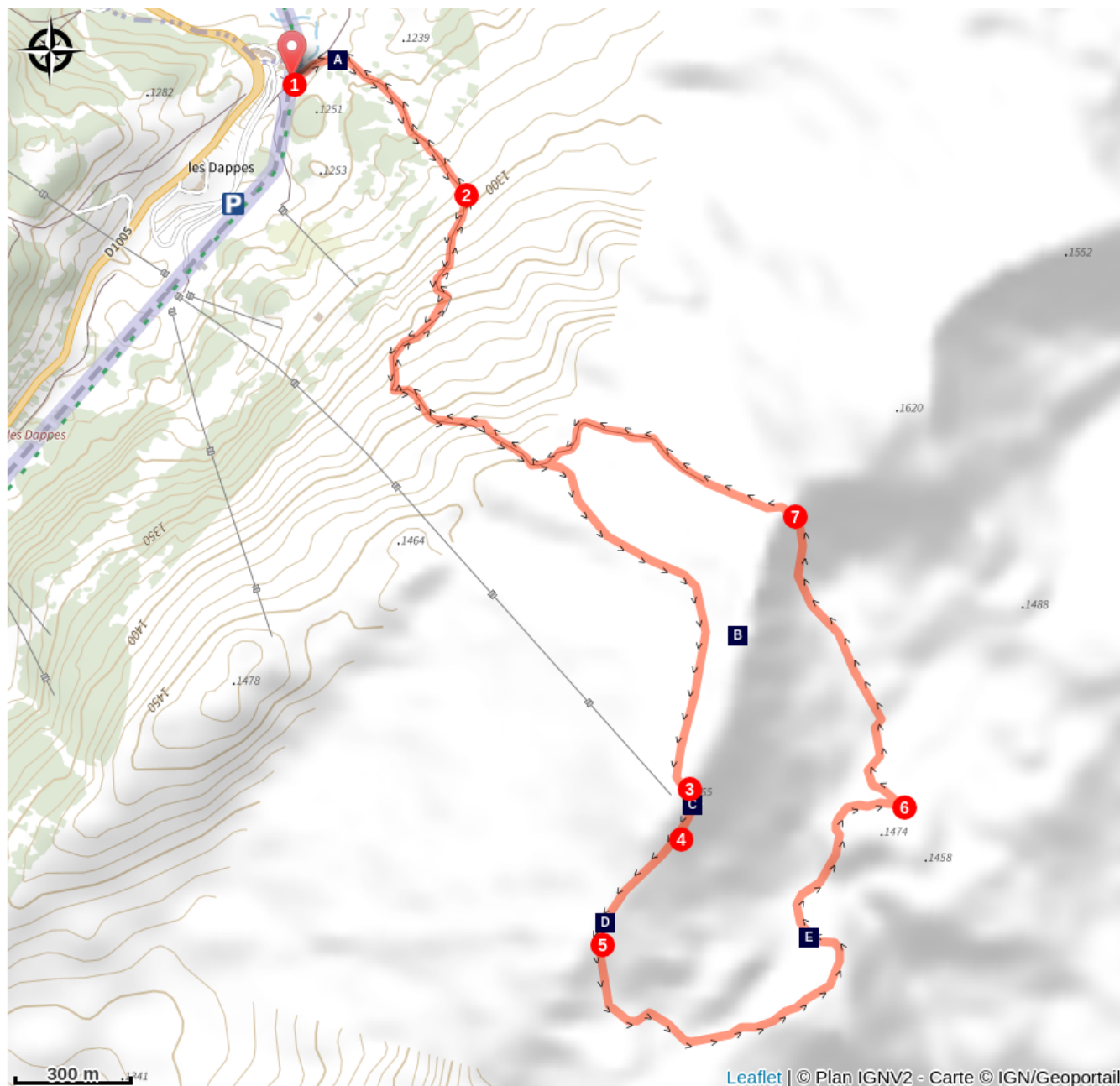
Profil altimétrique



Altitude min 1235 m Altitude max 1666 m

1. Depuis le parking des **Dappes** (à côté de la location de ski du massif alpin de la Dôle-Les Dappes), descendez le talus sur la gauche et passez le tourniquet en suivant le balisage jaune. Vous êtes maintenant en Suisse. Poursuivez légèrement à droite, franchissez le muret de pierres et commencez à gravir le massif en passant au niveau du départ du téléski de Couvaloup.
2. A **Couvaloup de Crans**, traversez la petite route goudronnée et montez sur le chemin sur votre droite. A 300m, tournez à gauche puis à droite pour revenir sur la piste empierrée. Suivez-la à gauche et retournez-vous pour profiter de la vue sur Les Rousses et la vallée du Bief de la Chaille. Suivez le sentier avec pour repère le sommet de la Dôle (la boule blanche).
3. Au sommet du **télesiège « Dappes - Dôle »**, montez à gauche sous la boule et franchissez le passage aménagé dans le muret pour déboucher sur le **sommet de La Dôle**, 1677m.
4. Continuez votre parcours en direction du **Chalet de la Dôle** en profitant du sentier sur la crête.
5. Tournez à gauche pour descendre dans les pâtures et atteindre le creux du cirque. Peut-être apercevrez-vous des chamois.
6. Au **Chalet de la Dôle**, poursuivez sur le sentier qui remonte progressivement sur la gauche jusqu'au **Col de Porte**, à 1557m.
7. Au **Col de Porte**, basculez sur l'autre versant (côté France) en direction de **Couvaloup de Crans**. A la ferme du Poêle Chaud, prenez à gauche vers un réservoir en ciment en suivant le balisage jaune. A 400m, bifurquez à gauche dans un passage dans un mur en pierres et remontez à droite pour rejoindre 200m plus loin le chemin empierré utilisé pour l'aller. Suivez l'itinéraire emprunté à l'aller pour retourner au parking des Dappes.

Sur votre chemin...



Histoire de la vallée des Dappes (A)

Équipements au sommet de la Dôle (B)

Point de vue au sommet de la Dôle (C)

Le Bec croisé des sapins (D)

Le chamois : le dromadaire des montagnes (E)

Toutes les infos pratiques

Boucles Échappée Jurassienne

Recommandations

Coté Suisse, suivre le balisage fédéral "jaune"

Penser à vous munir de vos papiers d'identité car vous vous trouvez sur une frontière.

Comment venir ?

Accès routier

Depuis le village des Rousses, prendre la direction de La Cure par la N5 et continuer sur la D1005 en direction du col de la Faucille.

Parking conseillé

Parking des Dappes à Prémanon

Lieux de renseignement

Office de tourisme de la Station des Rousses

495 rue Pasteur, 39220 LES ROUSSES

infos@lesrousses.com

Tel : 03 84 60 02 55

<https://www.lesrousses.com/>




Sur votre chemin...



Histoire de la vallée des Dappes (A)

La campagne d'Italie en 1796 - 1797 démontra à Napoléon Bonaparte la nécessité d'une communication française aussi rapide que possible entre Paris et le col du Simplon via Genève. Des négociations avec la Suisse permirent le tracé d'une route sur territoire français. A la chute de l'Empire, en 1815, les frontières de la France furent ramenées à celles d'avant 1790. Néanmoins, les deux pays prétendirent conserver la possession de la vallée des Dappes. En 1862, le différend fut résolu par le Traité des Dappes. La France se vit attribuer la partie sur laquelle était établie la route de la Faucille (aujourd'hui N 5). La Suisse reçut en compensation le reste de la vallée, auquel s'ajoutait une partie du versant français du Noirmont. Dès lors, les maisons de La Cure qui avaient toujours été françaises, devinrent partiellement suisses. Certaines se trouvent aujourd'hui encore traversées par la frontière, possédant un pied en France et l'autre en Suisse.

Crédit photo : PNRHJ / Nina Verjus



Équipements au sommet de la Dôle (B)

Le sommet de la Dôle, culminant à 1677 m d'altitude, se distingue aisément par l'énorme dôme situé à son sommet. Il s'agit d'un radar, protégé des intempéries, destiné à l'aviation de l'aéroport de Genève qui se situe au pied des Montagnes du Jura, et d'une station météorologique de Météo Suisse. D'autres équipements au sommet font également de la Dôle un centre de télécommunications important (télévision, radio ...).

Crédit photo : PNRHJ / Nina Verjus



Point de vue au sommet de la Dôle (C)

Du côté Suisse, le sommet de la Dôle offre une vue plongeante sur le lac Léman, la ville de Genève, et au loin, les Alpes et l'emblématique Mont Blanc. Du côté France, c'est un panorama sur le village des Rousses, la vallée de la Valserine et les Montagnes du Jura qui vous attend. Depuis quelques années, une table d'orientation comble votre envie de repérer chaque sommet de l'arc alpin, de la Jungfrau à la Vanoise.

Crédit photo : PNRHJ / Gilles Prost



Le Bec croisé des sapins (D)

Le Bec croisé des sapins est une espèce colorée vivant principalement en petites troupes. Cet oiseau nomade des forêts de conifères s'installe là où la fructification des épicéas est abondante, car il trouve sa nourriture principale dans les graines d'épicéas au cœur des cônes ou pives. Pour accéder à ces dernières, il s'accroche tête en bas sur le cône, passe son bec sous l'échelle puis ouvre ses mandibules pour l'écarter, pendant qu'il récupère les graines avec sa langue. Il commence par le bas du cône et remonte en spirale vers le haut.

Crédit photo : PNRHJ / Claude Nardin



Le chamois : le dromadaire des montagnes (E)

Le Chamois a la capacité d'étancher sa soif grâce à l'eau contenue dans les plantes qu'il mange. Mais pour absorber une quantité d'eau suffisante, imaginez le nombre de plantes dont il doit ingérer! Le régime alimentaire du chamois se compose de plus de 70 espèces végétales. L'hiver, lorsque la végétation est moins abondante, il peut lécher la neige pour s'hydrater.

Crédit photo : PNRHJ / Léo Poudré