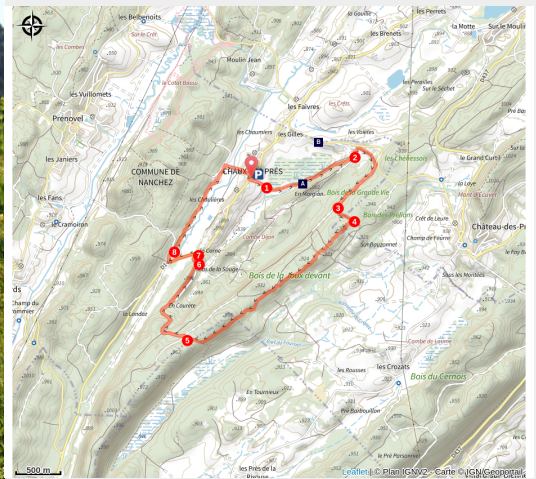


## La Joux Devant - 86B

Haut-Jura Grandvaux - Nanchez



Gentianes dans le Haut-Jura (© Jura Tourisme)



***Cette boucle autour de Chaux-des-Prés entraîne le VTTiste à la découverte d'une multitude de paysages du Haut-Jura : tourbières, forêt, combes...***

***Suivre le balisage n°86 bleu***

***Itinéraire officiel - [réseau Geotrek du Parc naturel régional du Haut-Jura](#)***

### Infos pratiques

Pratique : VTT/VTAE

Durée : 1 h 30

Longueur : 8.9 km

Dénivelé positif : 204 m

Difficulté : Moyen

Type : Boucle

Thèmes : En famille, Faune et flore, Naturel

Chaux-des-Prés est une commune déléguée de la commune nouvelle de Nanchez, sur laquelle se trouvent les célèbres tourbières protégées, depuis le 1er janvier 2016. Un espace à découvrir à pied uniquement, même si quelques randonnées passent à proximité en VTT.

Cette boucle démarre de Chaux-des-Prés qui a la particularité d'abriter sur sa route principale une église de la Sainte-Trinité dont les matériaux de construction sont faits de pierres locales. Elle est

# Itinéraire

**Départ** : Chaux-des-Prés (Nanchez)

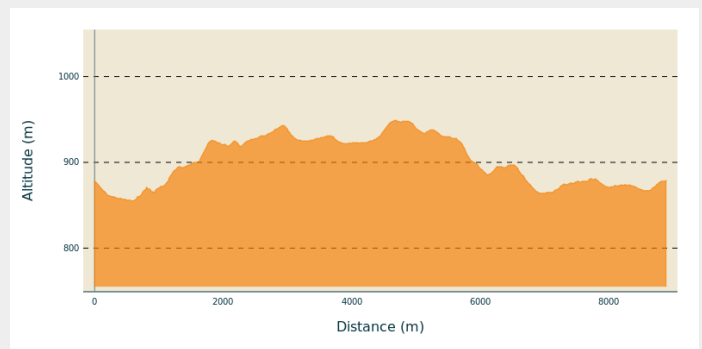
**Arrivée** : Chaux-des-Prés (Nanchez)

**Balisage** : ➤ Boucle VTT

**Communes** : 1. Nanchez

2. La Rixouse

## Profil altimétrique



Altitude min 855 m Altitude max 949 m

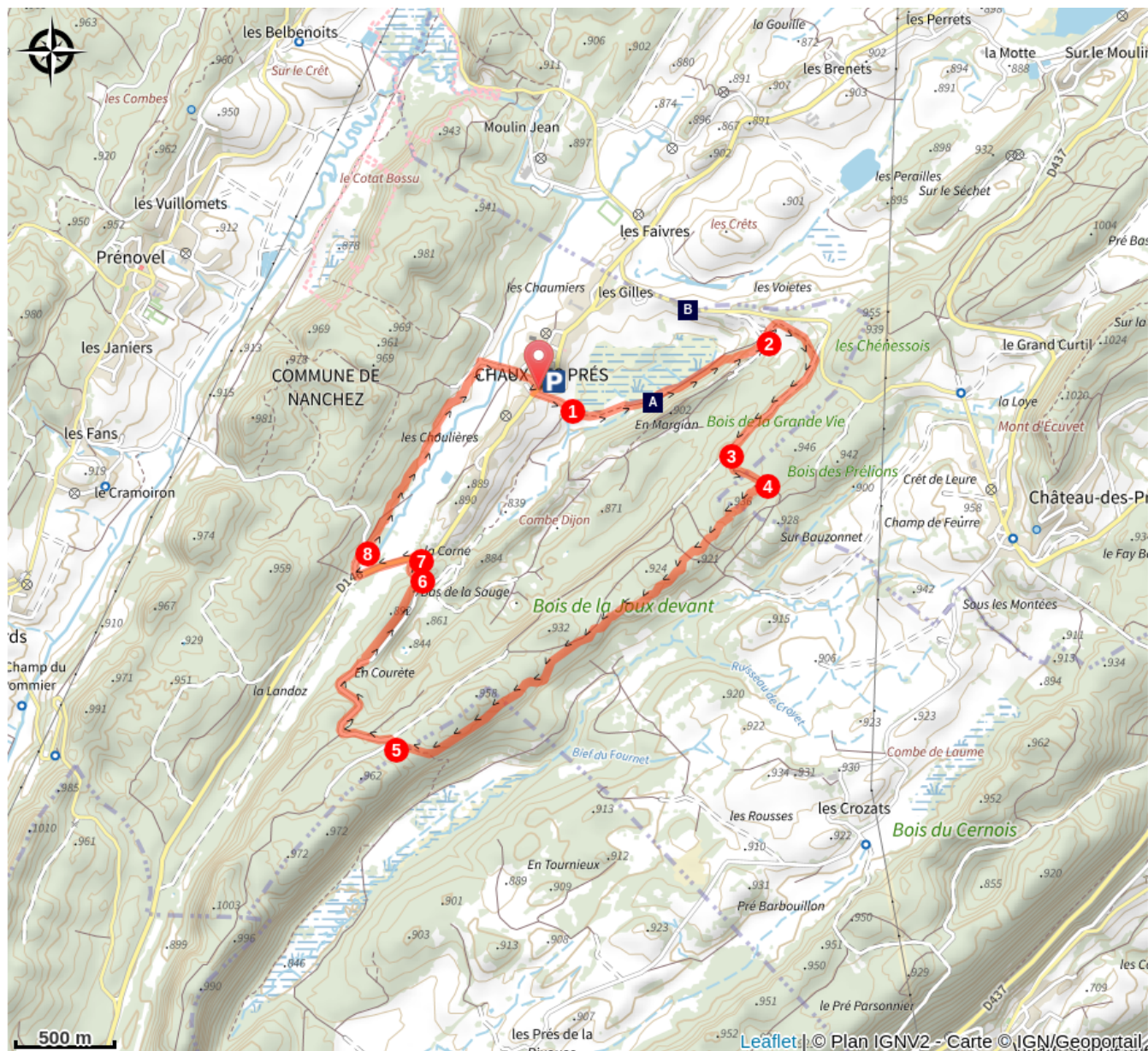
Le départ se trouve à **CHAUX DES PRES**, en face de l'ancien bâtiment des PTT, devant la structure octogonale recouverte de tavaillon.

Commencez l'itinéraire de la Joux Devant en suivant la direction de **Château des Prés**, par le chemin goudronné à gauche de la fontaine.

1. Au premier croisement, laissez le chemin blanc sur votre droite pour contourner puis longer, par le chemin enherbé, la Tourbière des Douillons, pendant 600 mètres. Une forte montée caillouteuse puis enherbée vous permet d'accéder à l'intersection **Les Douillons**, où se séparent les itinéraires VTT 85 et 86.
2. Continuer à grimper pour accéder à la pâture, puis sur votre droite, une nouvelle montée raide vous attend.
3. Partir à droite sur la route forestière bien roulante, avant de bifurquer à gauche pour pénétrer à nouveau en forêt.
4. Après 300 mètres, tourner à droite à l'intersection **Les Culottes**.
5. Après une traversée en forêt alternant montées et descente, vous arrivez sur une route forestière que vous suivez en partant à droite, jusqu'à l'intersection **En Courète**.
6. Après 100 mètres en direction de **CHAUX DES PRES**, le chemin blanc vous permet de retrouver la Route départementale en direction de Saint Lupicin.
7. Traversez avec prudence pour emprunter cette route sur votre gauche 300 mètres, avant de tourner à droite sur la route forestière de la Faicle, en direction de Prénovel.
8. Après 160 mètres, quittez la route forestière pour pénétrer dans la forêt. Le parcours continue entre forêt et pâturages : n'oubliez pas de refermer les clôtures. Quittez la dernière pâture pour retrouver par la route goudronnée la Croix de Lorraine puis **Le Petit Pont**. Retournez au point de départ à travers le village.

Une épicerie / bar vous ouvre ses portes à quelques centaines de mètres du point de départ.

# Sur votre chemin...



Tourbière des Douillons (A)

Tourbière des Douillons (B)

# Toutes les infos pratiques

## VTTAE

Ce parcours est accessible aux VTT à assistance électrique. Restez toutefois vigilant sur les sentiers, ne vous surestimez pas et restez prudent avec les autres usagers qui sont prioritaires sur vous.

## **Recommandations**

Parcours accessible au VTTAE pas de changement de difficulté (reste bleu)

Avant de partir, nous vous conseillons de lire la rubrique [Conseils aux randonneurs](#), de vous équiper convenablement, de porter un casque, de vérifier l'état de votre vélo, de prendre de quoi vous ravitailler et réparer (kit crevaison, maillon rapide, clés 6 pans...), de consulter la météo et de prendre un téléphone chargé. Dans tous les cas, ne surestimez pas vos forces et ne vous engagez pas sur un sentier trop technique pour vous. Sachez renoncer, faire demi-tour ou descendre du vélo.

Dans le Jura, les parcours VTT empruntent des chemins et sentiers dans des propriétés privées qui peuvent également servir à d'autres activités. Merci de respecter les lieux en restant sur les sentiers balisés et en respectant les autres usagers qui sont prioritaires (randonneurs, vététistes, cavaliers, mais aussi exploitants forestiers, vignerons, bergers...). Il convient donc d'adapter et de maîtriser sa vitesse.

Le Jura est un département nature et sauvage, merci de respecter l'environnement dans lequel vous évoluez : Ne jeter aucun déchet, ne faites pas de feu, ne cueillez pas les fleurs sauvages. Respectez la tranquillité du bétail et de la faune sauvage en restant éloigné des troupeaux, en tenant votre chien en laisse et en refermant les barrières derrière vous. Renseignez-vous sur les zones de protection de biotope, réserves naturelles ou zone Natura 2000 dans lesquelles des restrictions sont applicables.

En cas de travaux forestiers (abatage, débardage...), de travaux sur les sentiers (réfection de sentier, débroussaillage...) ou de zones de chasse en cours ou battue pour votre sécurité, sachez renoncer et faire demi-tour.

## **Comment venir ?**

## Accès routier

Depuis Lons-le-Saunier, suivre la D678, en direction de Clairvaux-les-Lacs. Ensuite suivre la D118 en direction de Châtel-de-Joux. Suivre la D308 en direction de Prénovel. Suivre la D232 et la D28 en direction de Chaux des Prés.

## Parking conseillé

Parking du Cimetière à Chaux des Prés (Nanchez)

## Lieux de renseignement

### Office de Tourisme Haut-Jura Grandvaux

7 place Simone Veil, 39150 SAINT-  
LAURENT-EN-GRANDVAUX

[info@haut-jura-grandvaux.com](mailto:info@haut-jura-grandvaux.com)

Tel : 03 84 60 15 25

<https://www.haut-jura-grandvaux.com/fr/>



# Sur votre chemin...

---



## Tourbière des Douillons (A)

La tourbière des Douillons, d'une surface de 21 hectares, est apparue il y a environ 7 000 ou 8 000 ans, sur les rives d'un petit lacs, comme en témoignent les coquilles de mollusques aquatiques trouvés dans les sondages, sous la tourbe. Son développement a fini par le combler intégralement. Les forts suintements en provenance du versant ont également favorisé l'accumulation de tourbe sur la pente, lui conférant une topographie originale. A partir des années 1850 et jusque dans les années 1970, la tourbe a été exploitée, d'abord pour le chauffage domestique, puis pour fournir de la tourbe horticole. Dans les années 1960, comme dans de nombreux autres milieux humides du massif, un vaste réseau de drainage a été creusé, interceptant les suintements et évacuant également les eaux de surface. Ces travaux avaient pour but d'étendre les zones agricoles. Cet assèchement de surface a accéléré la fermeture du milieu en permettant aux saules et aux épicéas de se développer. Toutefois, certaines zones préservées accueillent encore des milieux de bas-marais d'une grande richesse faunistique et floristique. D'importants travaux de réhabilitation ont été menés par le Parc du Haut-Jura en 2016 pour redonner à la tourbière un fonctionnement plus naturel. Depuis, les résultats sont déjà probants, notamment pour les libellules avec le développement d'une espèce rare et menacée au niveau européen, la Leucorrhine à gros thorax (*Leucorrhinia pectoralis*).

Crédit photo : C Bruneel

---

## Tourbière des Douillons (B)

La tourbière des Douillons, d'une surface de 21 hectares, est apparue il y a environ 7 000 ou 8 000 ans, sur les rives d'un petit lacs, comme en témoignent les coquilles de mollusques aquatiques trouvés dans les sondages, sous la tourbe. Son développement a fini par le combler intégralement. Les forts suintements en provenance du versant ont également favorisé l'accumulation de tourbe sur la pente, lui conférant une topographie originale. A partir des années 1850 et jusque dans les années 1970, la tourbe a été exploitée, d'abord pour le chauffage domestique, puis pour fournir de la tourbe horticole. Dans les années 1960, comme dans de nombreux autres milieux humides du massif, un vaste réseau de drainage a été creusé, interceptant les suintements et évacuant également les eaux de surface. Ces travaux avaient pour but d'étendre les zones agricoles. Cet assèchement de surface a accéléré la fermeture du milieu en permettant aux saules et aux épicéas de se développer. Toutefois, certaines zones préservées accueillent encore des milieux de bas-marais d'une grande richesse faunistique et floristique. D'importants travaux de réhabilitation ont été menés par le Parc du Haut-Jura en 2016 pour redonner à la tourbière un fonctionnement plus naturel. Depuis, les résultats sont déjà probants, notamment pour les libellules avec le développement d'une espèce rare et menacée au niveau européen, la Leucorrhine à gros thorax (*Leucorrhinia pectoralis*).