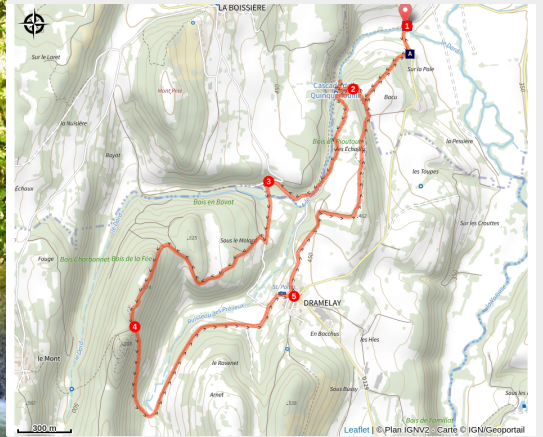


# La Quinquenouille

Terre d'Émeraude - Valzin-en-Petite-Montagne



Rivière du Dard à la Quinquenouille (© Jura Tourisme)



***Ce circuit au riche patrimoine culturel et naturel au coeur de la Petite Montagne vous emmènera du fond des gorges au sommet de la crête.***

## Infos pratiques

Pratique : Rando pédestre

Durée : 2 h

Longueur : 7.7 km

Dénivelé positif : 291 m

Difficulté : Moyen

Type : Boucle

Thèmes : En famille, Lacs, rivières et cascades, Naturel

# Itinéraire

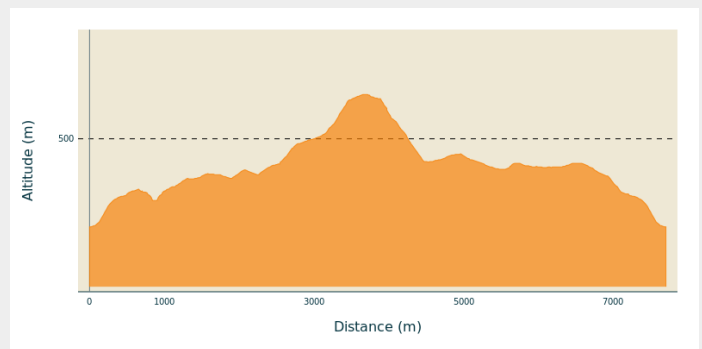
**Départ** : Chatonnay

**Arrivée** : Chatonnay

**Balisage** : — PR® (Promenades et Randonnées)

**Communes** : 1. Valzin-en-Petite-Montagne  
2. Dramelay  
3. La Boissière

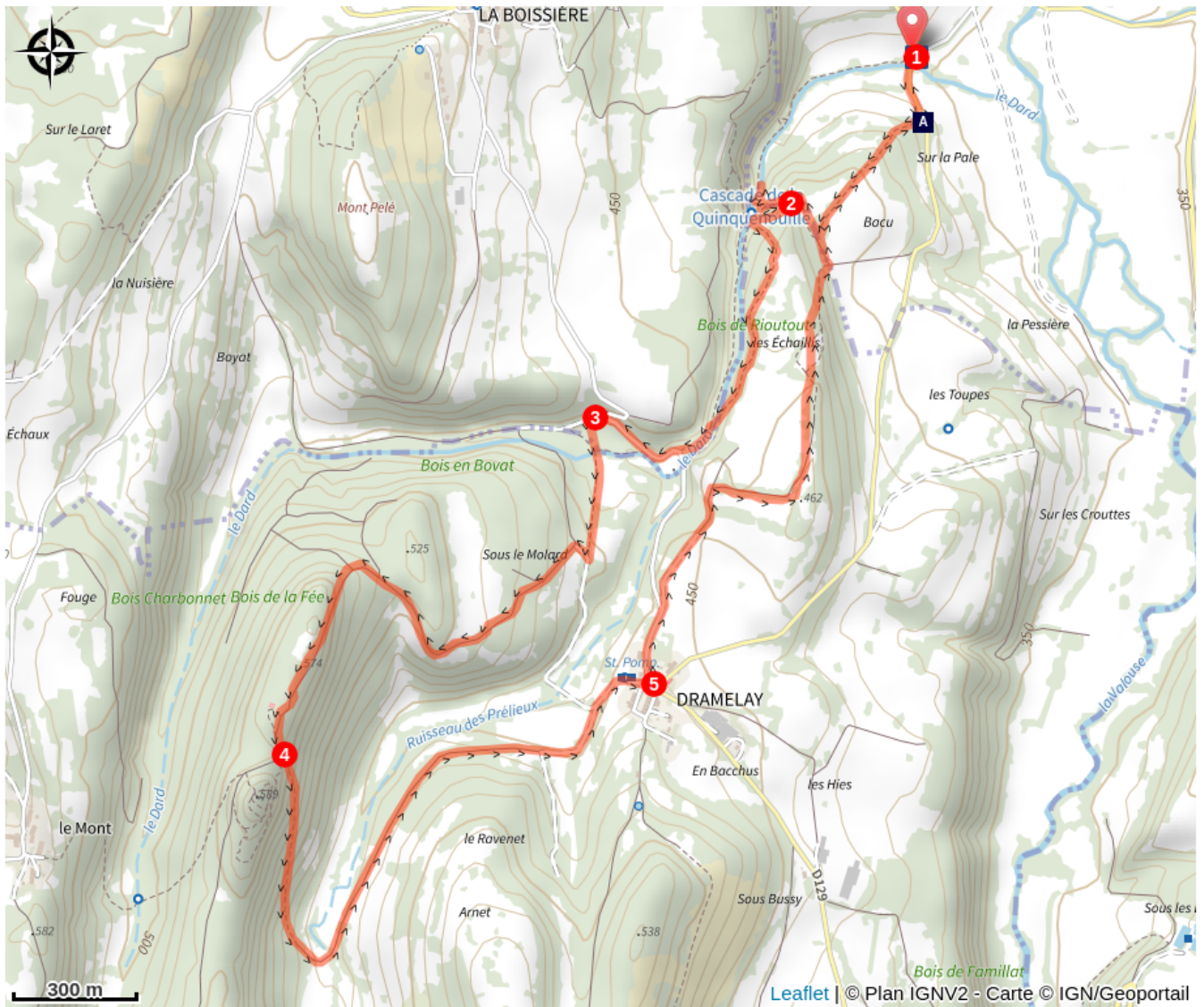
## Profil altimétrique



Altitude min 353 m Altitude max 574 m

1. Au parking « **Chatonnay** », monter dans le bois en direction du « **Bacu** », là prendre à droite la direction du poteau « **Quinquenouille** » où un aller-retour pour rejoindre le bas de la cascade vous attend à travers un parcours aménagé.
2. À « **Quinquenouille** », monter à gauche par la sente (direction « **Tour de Dramelay** »). Dans la pâture, poursuivre à droite par le sentier qui domine les gorges. Descendre vers le ruisseau, franchir la passerelle et continuer à gauche. Prendre la route à droite sur 150 m.
3. Dans le lacet, s'engager à gauche sur le sentier en contrebas, franchir la passerelle (direction « **Tour de Dramelay** ») et poursuivre par le sentier. Prendre la piste à droite, tourner à gauche et continuer par le sentier. Il monte et parcourt la crête. Après la chapelle, arriver à « Tour de Dramelay ». **> Aller-retour possible sur 500 m aux ruines de la tour en passant par le poteau « Sous la Tour ».**
4. Descendre par le chemin (direction « **Dramelay** »). Il traverse la combe, remonte et conduit à Dramelay.
5. Au poteau, prendre la rue de la Cascade à gauche (direction « **Chatonnay** ») et rester à droite. Après 200 m, le chemin vire à droite, longe des haies, traverse des pâtures jusqu'au poteau « **Bacu** », là, descendre jusqu'à la D 72E1 pour rejoindre votre point de départ.

# Sur votre chemin...



La cascade de la Quinquenouille (A)

# Toutes les infos pratiques

## **Recommandations**

Terrain glissant en cas de pluie vigilance !

## **Comment venir ?**

### Accès routier

Depuis Arinthod, suivre la direction d'Orgelet par la D109. Tourner à gauche sur la D72 en direction de Chatonnay puis prendre la direction de Dramelay (D72E1).

### Parking conseillé

Parking hors du village de Chatonnay en direction de Dramelay

## **Lieux de renseignement**

**Terre d'Émeraude Tourisme**  
12 Rue Saint-Roch, 39130 CLAIRVAUX-  
LES-LACS  
contact@terredemeraudetourisme.fr  
Tel : 03 84 25 27 47  
https://  
www.terredemeraudetourisme.com/



# Sur votre chemin...

---



## La cascade de la Quinquenouille (A)

Pas à pas... Approchez-vous du point de vue vertigineux que vous offre le haut de la cascade de la Quinquenouille: elle termine sa course au fond de la reculée du Dard. Une véritable invitation à la suivre, en empruntant l'escalier qui vous mènera au bassin. C'est ici que vous découvrirez la formation géologique qui a certainement donné son nom à la cascade: une stalagmite qui ressemble à cinq «quenouilles» (des tiges munies d'une tête renflée). Vous souhaitez revenir et commencer un autre voyage à pied, au fil de l'eau et en plein cœur du Moyen-Âge: suivez le sentier du patrimoine (8,5 km) le long du Dard et partez à la découverte des derniers vestiges du Château de Dramelay: une imposante tour du 13ème siècle. Le point géo Nombreuses dans le Jura, les reculées désignent des échancrures profondes dans un plateau calcaire. Ces échancrures forment des vallées caractéristiques en cul de sac.