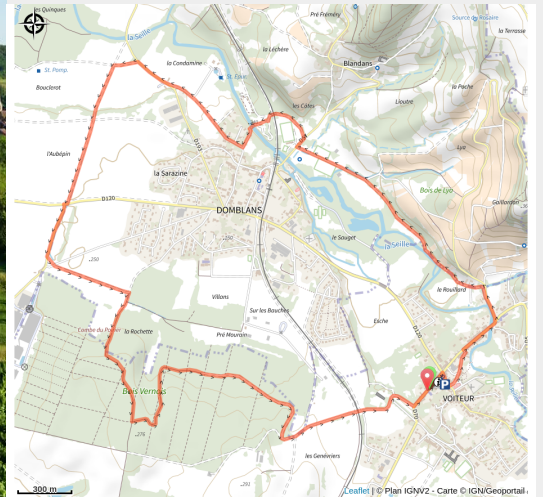


# La Seille - 4V

Bresse Haute-Seille - Voiteur



Château-Chalon depuis les vignes de Voiteur (© Jura Tourisme)

***Ce circuit familial et rafraîchissant autour de la rivière de la Seille offre de beaux panoramas sur Château-Chalon et Menétru-le-Vignoble.***

***Suivre le balisage n°4 vert***

## Infos pratiques

Pratique : VTT/VTAE

Durée : 1 h

Longueur : 8.9 km

Dénivelé positif : 111 m

Difficulté : Facile

Type : Boucle

Thèmes : En famille, Lacs, rivières et cascades, Oenologique

# Itinéraire

**Départ** : Voiteur

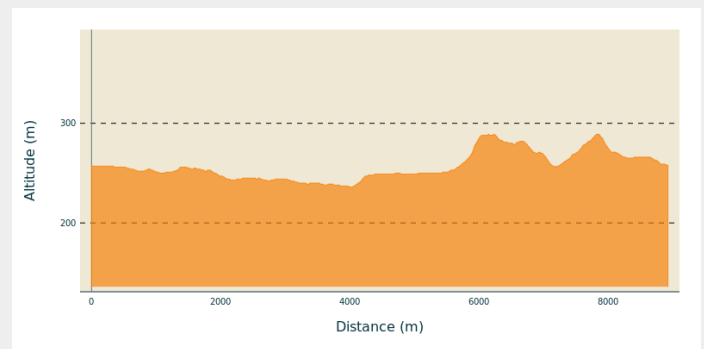
**Arrivée** : Voiteur

**Balisage** : ➤ Boucle VTT

**Communes** : 1. Voiteur

2. Domblans

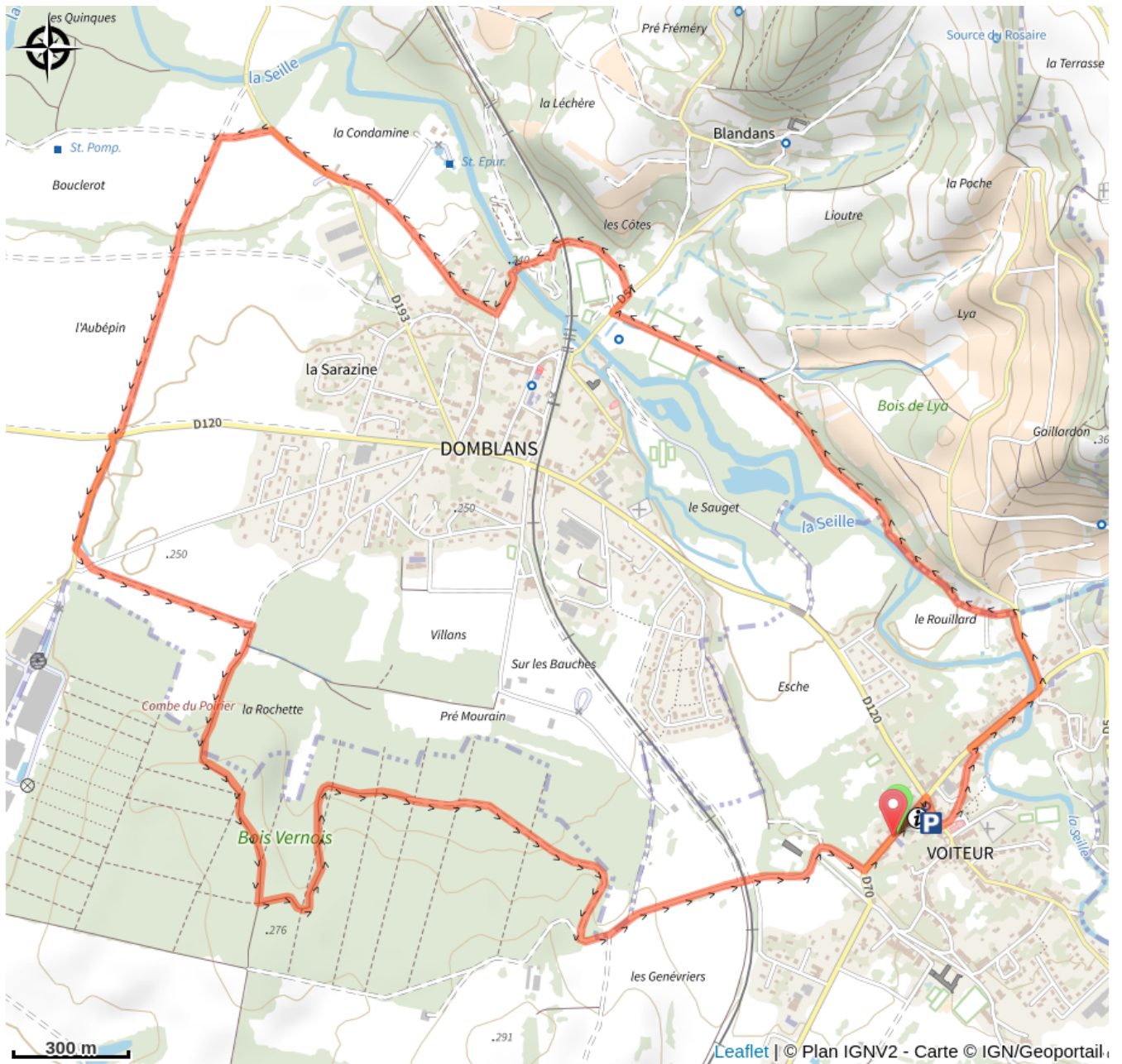
## Profil altimétrique



Altitude min 236 m Altitude max 289 m

Petit parcours plaisant qui suit les méandres de la Seille, un des affluents de la Saône, entre les villages de Voiteur et de Domblans. Ce parcours à travers les paysages du vignoble jurassien offre des points de vue imprenables sur Château-Chalon, l'un des Plus Beaux Villages de France et capitale du Vin Jaune, que vous pourrez déguster à la fin de votre circuit !

# Sur votre chemin...



# Toutes les infos pratiques

## VTTAE

Ce parcours est accessible aux VTT à assistance électrique. Restez toutefois vigilant sur les sentiers, ne vous surestimez pas et restez prudent avec les autres usagers qui sont prioritaires sur vous.

## **Recommandations**

Parcours accessible au VTTAE pas de changement de difficulté (reste vert)

Avant de partir, nous vous conseillons de lire la rubrique [Conseils aux randonneurs](#), de vous équiper convenablement, de porter un casque, de vérifier l'état de votre vélo, de prendre de quoi vous ravitailler et réparer (kit crevaillon, maillon rapide, clés 6 pans...), de consulter la météo et de prendre un téléphone chargé. Dans tous les cas, ne surestimez pas vos forces et ne vous engagez pas sur un sentier trop technique pour vous. Sachez renoncer, faire demi-tour ou descendre du vélo.

Dans le Jura, les parcours VTT empruntent des chemins et sentiers dans des propriétés privées qui peuvent également servir à d'autres activités. Merci de respecter les lieux en restant sur les sentiers balisés et en respectant les autres usagers qui sont prioritaires (randonneurs, vététistes, cavaliers, mais aussi exploitants forestiers, vignerons, bergers...). Il convient donc d'adapter et de maîtriser sa vitesse.

Le Jura est un département nature et sauvage, merci de respecter l'environnement dans lequel vous évoluez : Ne jeter aucun déchet, ne faites pas de feu, ne cueillez pas les fleurs sauvages. Respectez la tranquillité du bétail et de la faune sauvage en restant éloigné des troupeaux, en tenant votre chien en laisse et en refermant les barrières derrière vous. Renseignez-vous sur les zones de protection de biotope, réserves naturelles ou zone Natura 2000 dans lesquelles des restrictions sont applicables.

En cas de travaux forestiers (abatage, débardage...), de travaux sur les sentiers (réfection de sentier, débroussaillage...) ou de zones de chasse en cours ou battue pour votre sécurité, sachez renoncer et faire demi-tour.

## **Comment venir ?**

### Accès routier

Depuis Lons-le-Saunier, prendre la D70 en direction de Le Vernois puis en direction de Voiteur.

Parking conseillé

Parking de l'Office du Tourisme de Voiteur

**i Lieux de renseignement**

**Office de Tourisme JurAbsolu**  
3 Place de la Mairie, 39210 VOITEUR  
contact@jurabsolu.fr  
Tel : 03 84 44 62 47  
<https://www.jurabsolu.fr/>

