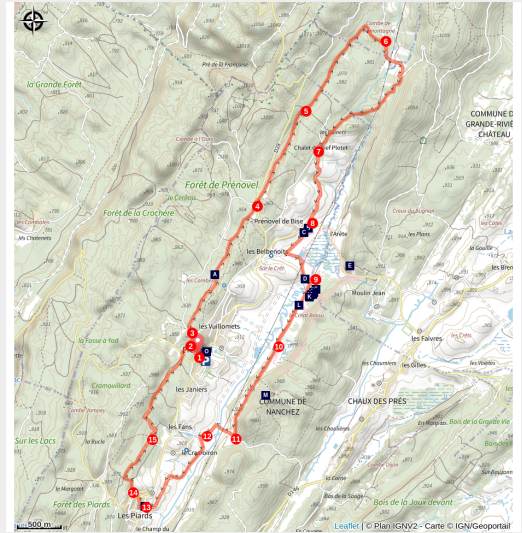


La Trémontagne - 84R

Haut-Jura Grandvaux - Nanchez



Tourbière de Prénovel (© Jura Tourisme)



Découverte à VTT du territoire de Nanchez en parcourant la forêt et les différentes combes de Prénovel et les Piards. Belle balade d'un niveau technique accessible, qui vous emmènera hors des routes pour pratiquer du vrai vélo tout terrain !

Nous vous avons réservé tous les éléments d'une sortie VTT réussie : forêts, combes dégagées, pâturages ouverts, mais aussi sentiers techniques, chemins roulants et pause naturaliste.

Suivre le balisage n°84 rouge

Itinéraire officiel - [réseau Geotrek du Parc naturel régional du Haut-Jura](#)

Infos pratiques

Pratique : VTT/VTAE

Durée : 2 h

Longueur : 15.8 km

Dénivelé positif : 394 m

Difficulté : Difficile

Type : Boucle

Thèmes : Faune et flore, Naturel

Itinéraire

Départ : Prénovel (Nanchez)

Arrivée : Prénovel (Nanchez)

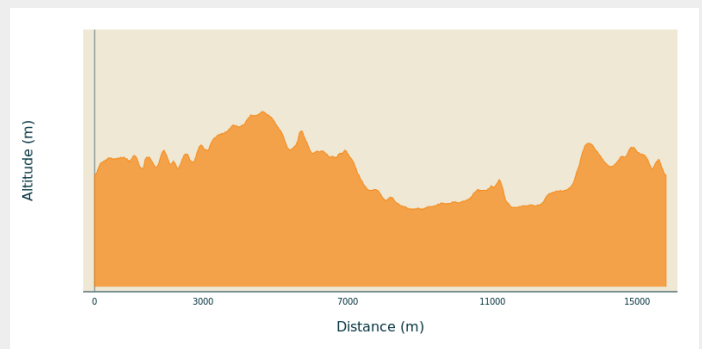
Balisage : ➤ Boucle VTT

Communes : 1. Nanchez

2. Grande-Rivière-Château

3. Saint-Pierre

Profil altimétrique

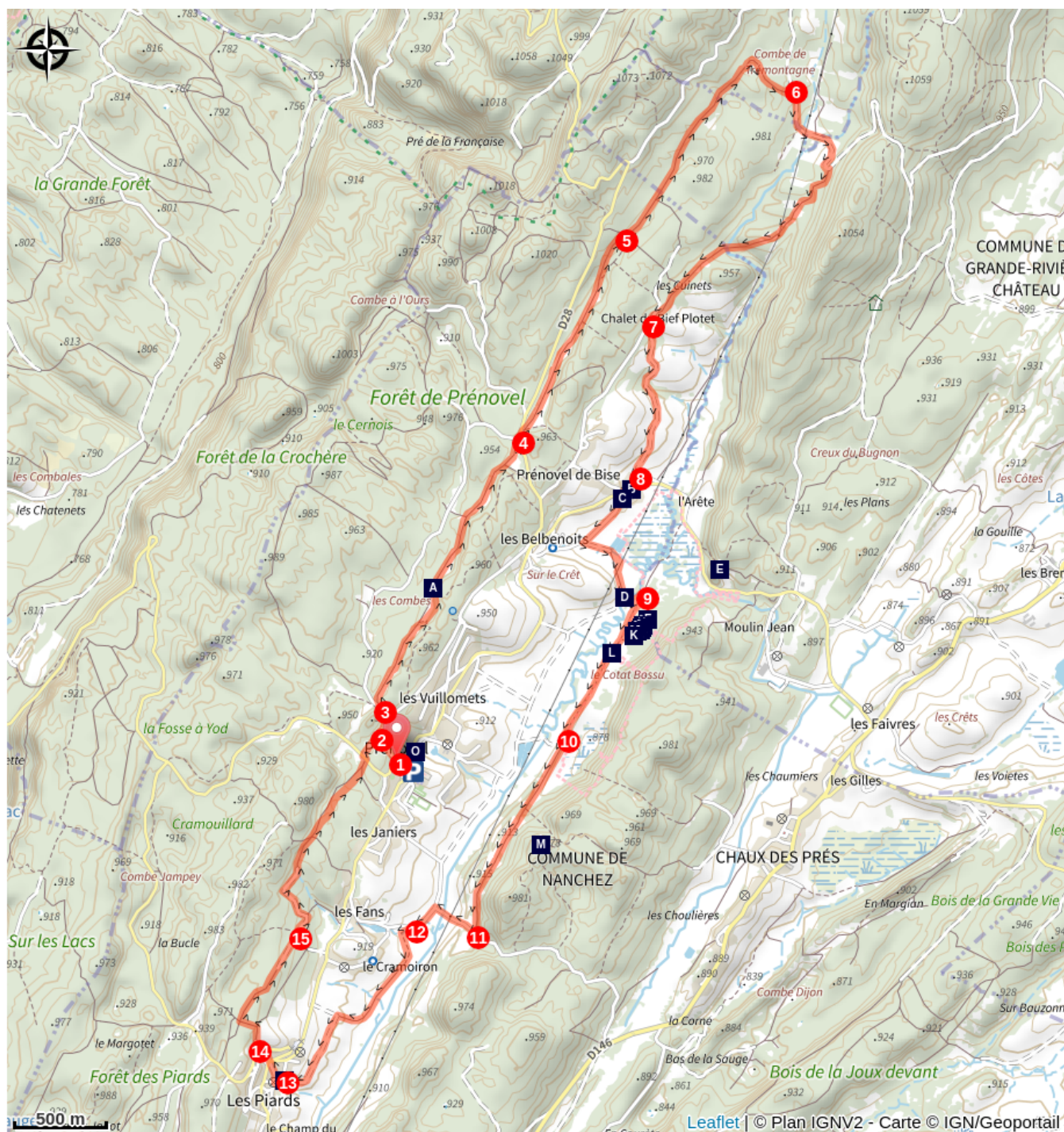


Altitude min 881 m Altitude max 1008 m

1. Depuis le parking de la mairie annexe de Prénovel, remonter sur une vingtaine de mètres pour rejoindre le panneau **PRÉNOVEL** au point de départ des randonnées.
2. Rejoindre **Les Rochats** (*balisage VTT n° 84 rouge*) par un sentier herbeux puis prendre la route forestière à droite pour arriver rapidement à **la Vie des Geais**.
3. Monter le chemin à droite qui parcourt la combe herbeuse en passant par les **Auges Vuillomets**.
4. Arrivé au bout de **LA VIE DES TOURS**, traverser la route du col de La Joux pour emprunter le chemin enherbé des **combes de bise** qui vous conduira, après 2 bonnes côtes, au carrefour de **La Corne aux boeufs**.
5. Bifurquer à droite pour prendre le chemin forestier de Trémontagne et poursuivre sur 2 km avant de tourner à droite pour prendre le chemin blanc de la Crotchule en direction de la **COMBE DE TREMONTAGNE**.
6. Par la droite, emprunter l'ancienne piste de ski La Trémontagne, qui vous fera traverser une zone humide bien ouverte avant de passer sous la ligne à haute tension et, en contrebas du **Bois de la Joux derrière**, redescendre au **Chalet du bief Plotet**.
7. Bifurquer à gauche sur le chemin blanc pour rejoindre **PRENOVEL DE BISE**.
8. Traverser prudemment la route au niveau de la fontaine, pour rejoindre, à travers la combe, **La Passerelle** que l'on traverse pour accéder à **La croisée des biefs** et emprunter sur votre droite le chemin surplombant **LA TOURBIERE**.
9. Vous pouvez laisser votre vélo pour parcourir à pied ce platelage aménagé, vous permettant de vous immerger dans l'univers de la Réserve naturelle régionale de la Tourbière du bief de Nanchez.
10. Poursuivre sur Le Cotat Bossu, jusqu'à rejoindre **L'Arête**, en passant **Sous Duchet**.
11. Arrivé sur la route de la Faicle, bifurquer à droite sur 200m puis rejoindre, après le **Pont de l'Arête, le Cramoiron**.
12. Prendre à gauche avant la retenue d'eau pour ensuite rejoindre la Chapelle des Piards par des champs et chemins agricoles.
13. Traverser le hameau pour remonter à l'ancien hôtel restaurant des Rouliers, au sommet des **PIARDS**.
14. Sur la droite, un sentier vous mène, après **Les Huit Fourches**, à **la Brire** : encore un effort pour arriver !

15. Continuer votre chemin avant de traverser prudemment la RD308 puis rejoindre **PRENOVEL** par **Les Rochats**.

Sur votre chemin...



Le bois et la tourbe (A)
Atelier de tournerie (C)
Belvédère Sur le Fort (E)
La Linaigrette (G)
La Callune (I)
La Droséra (K)
Belvédère du Duchet (M)

Le couronnement des murets (B)
Tourbière du Bief de Nanchez (D)
Le Pin à crochet (F)
Le Cuivré de la bistorte (H)
L'Airelle des marais (J)
La tourbière de Nanchez (L)
Chapelle des Piards (N)

Toutes les infos pratiques

VTTAE

Ce parcours est accessible aux VTT à assistance électrique. Restez toutefois vigilant sur les sentiers, ne vous surestimez pas et restez prudent avec les autres usagers qui sont prioritaires sur vous.

Recommandations

Parcours accessible au VTTAE avec changement de difficulté : parcours bleu

Avant de partir, nous vous conseillons de lire la rubrique [Conseils aux randonneurs](#), de vous équiper convenablement, de porter un casque, de vérifier l'état de votre vélo, de prendre de quoi vous ravitailler et réparer (kit crevaison, maillon rapide, clés 6 pans...), de consulter la météo et de prendre un téléphone chargé. Dans tous les cas, ne surestimez pas vos forces et ne vous engagez pas sur un sentier trop technique pour vous. Sachez renoncer, faire demi-tour ou descendre du vélo.

Dans le Jura, les parcours VTT empruntent des chemins et sentiers dans des propriétés privées qui peuvent également servir à d'autres activités. Merci de respecter les lieux en restant sur les sentiers balisés et en respectant les autres usagers qui sont prioritaires (randonneurs, vététistes, cavaliers, mais aussi exploitants forestiers, vignerons, bergers...). Il convient donc d'adapter et de maîtriser sa vitesse.

Le Jura est un département nature et sauvage, merci de respecter l'environnement dans lequel vous évoluez : Ne jeter aucun déchet, ne faites pas de feu, ne cueillez pas les fleurs sauvages. Respectez la tranquillité du bétail et de la faune sauvage en restant éloigné des troupeaux, en tenant votre chien en laisse et en refermant les barrières derrière vous. Renseignez-vous sur les zones de protection de biotope, réserves naturelles ou zone Natura 2000 dans lesquelles des restrictions sont applicables.

En cas de travaux forestiers (abatage, débardage...), de travaux sur les sentiers (réfection de sentier, débroussaillage...) ou de zones de chasse en cours ou battue pour votre sécurité, sachez renoncer et faire demi-tour.

Comment venir ?

Accès routier

Depuis Lons-le-Saunier, suivre la D678, en direction de Clairvaux-les-Lacs. Ensuite suivre la D118 en direction de Châtel-de-Joux. Suivre la D308 en direction de Prénovel.

Parking conseillé

Parking en face de l'église à Prénovel

Zones de sensibilité environnementale

Le long de votre itinéraire, vous allez traverser des zones de sensibilité liées à la présence d'une espèce ou d'un milieu particulier. Dans ces zones, un comportement adapté permet de contribuer à leur préservation. Pour plus d'informations détaillées, des fiches spécifiques sont accessibles pour chaque zone.

Grand tétras

Période de sensibilité : Janvier, Février, Mars, Avril, Mai, Juin, Décembre

Contact : Parc naturel régional du Haut-Jura

29 Le Village

39310 Lajoux

03 84 34 12 30

www.parc-haut-jura.fr

Le Grand Tétras est une espèce emblématique des forêts de montagnes françaises. Son apparence et son comportement font de lui un oiseau très atypique. Pouvoir l'observer relève d'un vrai défi, tant cet oiseau est discret, mais s'avère être un souvenir mémorable.

En hiver, son activité est réduite au minimum. Il passe la quasi-totalité de la journée perché dans un arbre et consomme uniquement des aiguilles de sapin. Une nourriture très peu énergétique. Cette période est critique pour sa survie. Un oiseau subissant un dérangement régulier va puiser dans ses maigres réserves et finir par en subir les conséquences. Sa sensibilité à la prédation aura augmenté, ou bien il dépérira simplement à cause du manque d'énergie. Une autre période critique prend place du printemps au début de l'été avec la couvaison. Si la poule est surprise plusieurs fois, elle va abandonner le nid et laisser ses poussins seuls, sans protection. La survie des jeunes étant déjà très faible naturellement, ce phénomène accentue, d'autant plus, ce risque de mortalité chez les jeunes oiseaux.

Les pratiques qui peuvent avoir une interaction avec le Grand tétras en période de nidification sont principalement les pratiques sportives terrestres comme la randonnée, le ski, le VTT.

RNR des tourbières du Bief du Nanchez

Période de sensibilité : Janvier, Février, Mars, Avril, Mai, Juin, Juillet, Août, Septembre, Octobre, Novembre, Décembre

Contact : Conservateur : Laurane Palanchon l.palanchon@parc-haut-jura.fr Parc Naturel Régional du Haut-Jura 29 le village 39310 LAJOUX 03 84 34 12 30

La Réserve naturelle régionale des Tourbières du Bief du Nanchez représente 49 hectares et toute une mosaïque paysagère (milieux prairiaux, forestiers et tourbeux). Situé au fond de la Combe du Nanchez, le complexe tourbeux est traversé par les cours d'eau du Nanchez et de Trémontagne. Inscrit au site Ramsar « Tourbières et lac de la montagne jurassienne », il constitue un ensemble caractéristique des tourbières du Haut-Jura.

> L'accès, la circulation et le stationnement des véhicules et engins, motorisés ou

non motorisés, sont interdits sur le territoire de la Réserve Naturelle,

- > Les chiens et animaux domestiques doivent être tenus en laisse à l'intérieur de la Réserve Naturelle. La circulation et le stationnement des chiens et animaux domestiques sont strictement interdits en dehors des sentiers balisés et voies réservées à cet effet,
- > Sur l'ensemble de la Réserve Naturelle, le bivouac, le campement sous tente, dans un véhicule ou sous tout autre abri est interdit,
- > Sur l'ensemble de la Réserve Naturelle, toute cueillette est interdite,
- > La pratique des activités sportives ou de loisirs est interdite en dehors des itinéraires autorisés à la circulation et au stationnement des personnes.
- > Les manifestations sportives ou de loisirs sont interdites sur l'ensemble du territoire de la Réserve Naturelle. Toutefois, des dérogations peuvent être accordées par le (la) Président(e) du Conseil régional après avis du Comité Consultatif et du Conseil Scientifique Régional du Patrimoine Naturel.

i Lieux de renseignement

Office de Tourisme Haut-Jura Grandvaux

7 place Simone Veil, 39150 SAINT-
LAURENT-EN-GRANDVAUX

info@haut-jura-grandvaux.com

Tel : 03 84 60 15 25

<https://www.haut-jura-grandvaux.com/fr/>



Sur votre chemin...



Le bois et la tourbe (A)

Si l'exploitation forestière a toujours été très présente dans la région, les fluctuations du contexte économique et social au fil de l'Histoire ont modelé le paysage qui a alterné entre épaisses forêts et étendues cultivées.

À partir du 17^{ème} siècle et jusqu'au 20^{ème} siècle, l'accélération de l'exploitation des forêts (le bois servant de combustible pour les activités économiques comme les forges) poussa les paysans à utiliser la tourbe comme combustible pour leurs usages domestiques.

Crédit photo : PNRHJ - F. Jeanparis



Le couronnement des murets (B)

Le faîtage des murs en pierres sèches, ou couronnement, permet de maintenir et de stabiliser les parements (parties visibles d'un mur). Sans quoi les pierres, notamment du haut, finiraient par tomber. Ici, on peut observer une technique de faîtage où de grandes pierres plates relativement fines, appelées lauses, sont posées verticalement, et sont souvent stabilisées par des cales dans les intervalles.

Crédit photo : PNRHJ - F. Jeanparis



Atelier de tournerie (C)

Plus qu'un lieu de travail, un abri rudimentaire pour les artisans, l'atelier est, pour les gens qui l'ont occupé, un lieu investi, à la fois intime et public.

Entre les outils usés, sur les plans de travail où des sciures de bois sont repoussées d'un coup de paume, c'est là que s'est construit le savoir-faire dans la clarté des grandes fenêtres poussiéreuses.

Crédit photo : PNRHJ - F. Jeanparis



Tourbière du Bief de Nanchez (D)

Laissez-vous guider: vous n'avez qu'à suivre le sentier de découverte des tourbières aménagé par le Parc National Régional du Jura pour mieux connaître la richesse de ce milieu humide. Traversez la forêt, cheminez sur un parcours en caillebotis, découvrez et observez les plantes propres à ce milieu grâce aux panneaux d'information qui le jalonnent. Ici, le milieu acide, froid et humide favorise l'épanouissement de plantes comme l'orcette, la myrtille, la callune, les sphaignes, l'andromède sous-arbrisseau protégé, le saule à cinq-étamines ou encore les pins à crochets. Vous pourrez varier les découvertes au gré des saisons. C'est quoi exactement, une tourbière? «Une tourbière se caractérise par un sol constamment gorgé d'eau, où se forme et s'accumule de la tourbe, une sorte de litière constituée de la végétation morte, mal décomposée du fait de l'absence d'oxygène»(www.life-tourbieres-jura.fr). Ce milieu d'un grand intérêt écologique est aussi exigeant pour les espèces qui y vivent, qui doivent s'adapter à des conditions de vie particulières (omniprésence de l'eau, climat plutôt froid et composition chimique du sol).

Crédit photo : Manon Pilloud



Belvédère Sur le Fort (E)

Déjà porté sur la carte de 1835 sous le vocable « La Roche du Fort», le belvédère, défriché il y a quelques années, s'ouvre sur la Combe d'Anchey (Prénoval-Les Piards), le Bief de Nanchez et la tourbière. Au sud-est, se dévoile la Haute-Chaîne du Jura de la Dôle au Reculet.

Au pied du Belvédère, plusieurs entonnoirs, dont l'un est très visible à proximité de la route, forment des trop-pleins lors des crues. Lorsque les scieries situées à l'aval fonctionnaient, les usiniers tentaient de les boucher afin de conserver assez d'eau pour leurs roues hydrauliques. Quel que soit son débit, le bief se perd dans le karst derrière le hameau de Chaux-des-Prés. Ses eaux rejaillissent 27 km plus loin, dans la vallée de la Bienne.

Crédit photo : B.LEROY



Le Pin à crochet (F)

Dans le Jura, on le trouve presque exclusivement en tourbière : sa silhouette touffue, ses aiguilles courtes et groupées par deux, le crochet situé sur les écailles de ses cônes sont les caractères permettant de l'identifier.

Crédit photo : PNRHJ / Marie Voccia



La Linaigrette (G)

Leur houppe soyeuse ne correspond pas au stade de la fleur, mais à celui du fruit : les aigrettes qui la constituent servent au transport des graines par le vent.

Crédit photo : PNRHJ / Carole Zakin



Le Cuivré de la bistorte (H)

C'est un papillon typique des zones boréales, que l'on peut trouver ici! Les adultes volent essentiellement en mai et début juin. Les femelles pondent en se glissant à reculons sous les feuilles de la Renouée de la bistorte. La chenille effectue tout son développement sur la face inférieure de cette feuille.

Crédit photo : Pierre-Marie Aubertel



La Callune (I)

Ses racines produisent des sécrétions toxiques qui limitent l'implantation d'autres espèces. Elle est souvent appelée fausse bruyère.

Crédit photo : Julien Guyonneau



L'Airelle des marais (J)

Cette fausse myrtille apprécie les milieux légèrement acides, c'est pourquoi on la trouve dans les tourbières bombées ou en cours d'assèchement. Ses baies comestibles, à maturité en milieu d'été, sont moins sucrées que celles de la myrtille.

Crédit photo : PNRHJ / Carole Zakin



La Droséra (K)

Cette petite plante carnivore piège les insectes grâce à des cils recouverts d'une glue contenant une substance digestive. Cette adaptation lui permet de se procurer des apports complémentaires dans ce milieu où les racines peinent à trouver suffisamment de nourriture.

Crédit photo : PNRHJ / Pierre Durllet



La tourbière de Nanchez (L)

Une tourbière se caractérise par un sol constamment gorgé d'eau, où se forme et s'accumule de la tourbe, une sorte de litière constituée de la végétation morte, mal décomposée du fait de l'absence d'oxygène. Les conditions de vie dans ces milieux sont exigeantes... ce qui oblige les espèces qui y vivent à s'adapter à l'omniprésence de l'eau, à un climat plutôt froid et à la composition chimique du sol.

Crédit photo : Julien Vandelle



Belvédère du Duchet (M)

Perché à 971 m sur l'anticlinal du Bois de la Joux, il domine la Combe d'Anchez ou Combe de Prénovel-Les Piards. Pour les géologues, il s'agit d'une véritable combe: creusée dans un mont par l'érosion. La douceur des pentes est due à l'action du glacier qui a déposé des moraines. Cette combe est aujourd'hui exploitées en prairies de fauche. Le Bief de Nanchez, ou Bief d'Anchez, qui serpente au pied du belvédère, a retrouvé ses méandres depuis 2016, ce qui freine l'écoulement des crues au bénéfice de la biodiversité et des rivières en aval. Vous découvrirez du nord au sud différents hameaux : Prénovel de Bise, les Belbenoîts, les Janiers (avec l'église), Les Fans et Les Berrods. Au Sud, on distingue le village des Piards, aux maisons beaucoup plus groupées.

Crédit photo : M.VOULOT



Chapelle des Piards (N)

Faites une pause dans votre parcours pour découvrir la chapelle des Piards en contrebas du village : regardez, admirez. Ici, plus de 500 ans d'histoire défilent devant vous! Erigée en 1484, la chapelle Saint-Rémi des Piards témoigne, de la manière la plus authentique qui soit, du temps durant lequel des colons suisses sont venus défricher la combe d'Anchez. Son clocher abrite d'ailleurs la plus ancienne cloche en activité dans le diocèse de Saint-Claude, bénie le 4 décembre 1488. Le point pratique Autrefois les voies de communications pour assister aux offices pouvaient être complexes en raison des chemins difficiles d'accès. Aujourd'hui, il est possible de visiter la chapelle tous les vendredis soirs : RDV à 18h sur place. En attendant, écartez-vous du chemin pour découvrir ce monument.