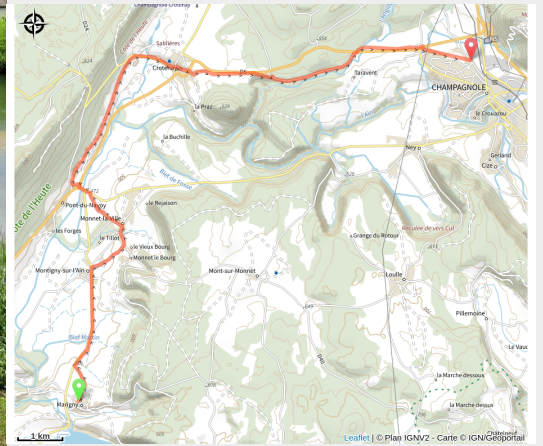


# La Voie PLM Marigny Champagnole

Champagnole Nozeroy Jura - Marigny



Pont de Pont du Navoy (© Jura Tourisme)



***Dans le Pays des Lacs, la voie PLM emprunte l'ancienne voie de chemin de fer exploitée par la compagnie PLM (Paris, Lyon, Méditerranée), jusqu'au milieu du XXème siècle. Sauvage et naturelle, elle est aujourd'hui réhabilitée en véloroute. Finalisée à 80%, elle permettra à terme de relier Lons-le-Saunier à Champagnole. À ce jour, seul le tronçon entre Chatillon est Marigny n'est pas mis en service, plusieurs pistes pour traverser l'Ain sont encore à l'étude.***

## Infos pratiques

Pratique : Véloroute et voie-verte

Durée : 1 h 30

Longueur : 18.2 km

Dénivelé positif : 239 m

Difficulté : Facile


Type : Aller-retour

Thèmes : En famille, Lacs, rivières et cascades, Naturel

# Itinéraire

**Départ** : Marigny

**Arrivée** : Champagnole

**Balisage** :  Véloroute et Voie Verte

**Communes** : 1. Marigny

2. Montigny-sur-l'Ain

3. Monnet-la-Ville

4. Pont-du-Navoy

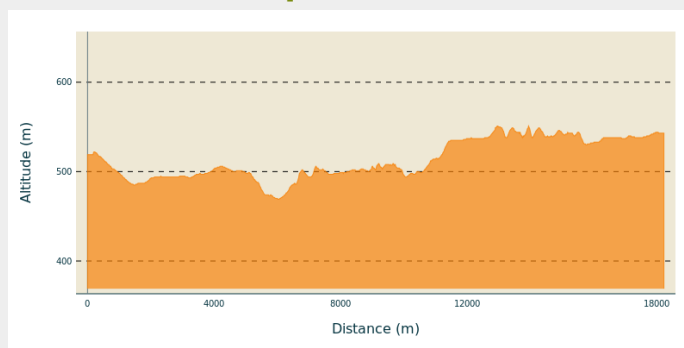
5. Crotenay

6. Montrond

7. Ardon

8. Champagnole

## Profil altimétrique



Altitude min 469 m Altitude max 551 m

Dans la continuité de la Voie PLM Perrigny - Chatillon, cette deuxième partie de la Voie PLM entre Marigny et Champagnole, est entièrement réalisé en enrobé. Elle permet aux cyclistes de relier le lac de Chalain, plus grand lac naturel du Jura et site incontournable pour de nombreuses activités de pleine nature (baignade, pêche, canoë-kayak, ULM, parcours aventure, VTT, randonnée...) à la 4ème ville du département : Champagnole.

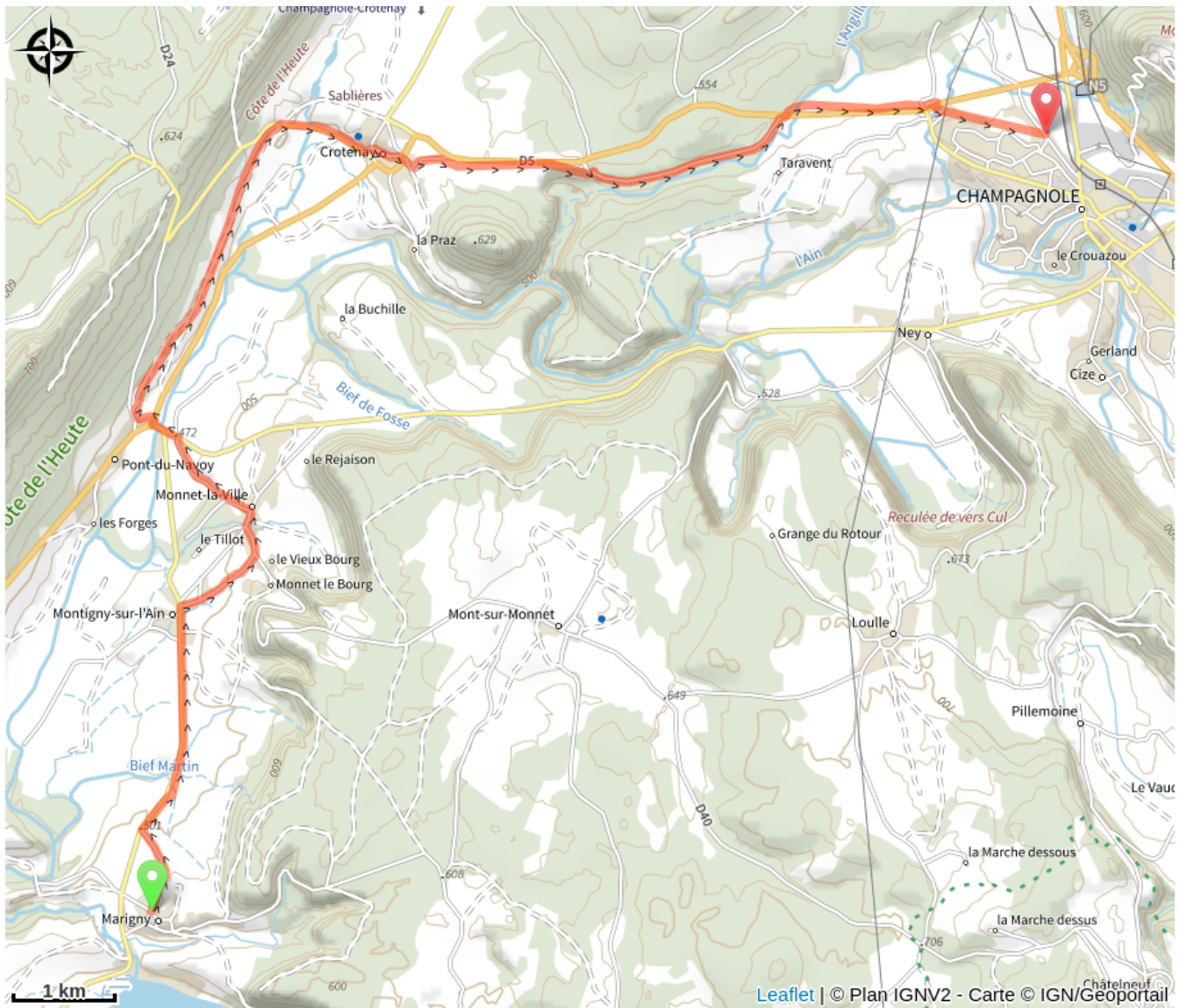
Dans la vallée de la rivière d'Ain, la Voie PLM chemine à travers les prairies fleuries, les pâturages où les troupeaux de vaches Montbéliardes paissent, les forêts du premier plateau et les jolis villages du Pays des Lacs. Idéal pour découvrir le pays des lacs à vélo, la Voie PLM suit les rivières de l'Ain et de l'Angillon depuis les premiers reliefs de la côte de l'Heute et offre de beaux points de vue sur les vallons alentours comme le Mont Rivel ou la bute de Montsogeon.

## [Voir le tracé de la Voie PLM entre Perrigny et Chatillon](#)

### Étapes :

1. La Voie PLM Perrigny Chatillon  
17.8 km / 501 m D+ / 1 h 30

# Sur votre chemin...



# Toutes les infos pratiques



## Véloroute et Voie verte

Toutes les voies vertes sont réservées à l'usage exclusif des circulations douces et strictement interdites aux véhicules motorisés. (Sauf ayants-droit exceptionnels).



## Recommandations

**Revêtement** : Enrobé

**Circulations douces** : Toutes pratiques

## Comment venir ?

### Accès routier

Champagnole : Prendre la direction de Lons-le-Saunier via la D5. Au rond-point de la sortie de Champagnole, prendre la route forestière de l'Étang et se garer sur le parking

Marigny : Rejoindre Marigny par la D27 et suivre la direction du camping de la Pergola. Se garer sur le parking de la Pergola

### Parking conseillé

Parking place de l'Eglise à Marigny ou parking à Champagnole le long de la route forestière de l'Etang



## Lieux de renseignement

### Jura Tourisme

17 rue Rouget de Lisle, 39009 LONS-LE-SAUNIER

sejour@jura-tourism.com

Tel : 03 84 87 08 88

<https://www.jura-tourism.com/>

