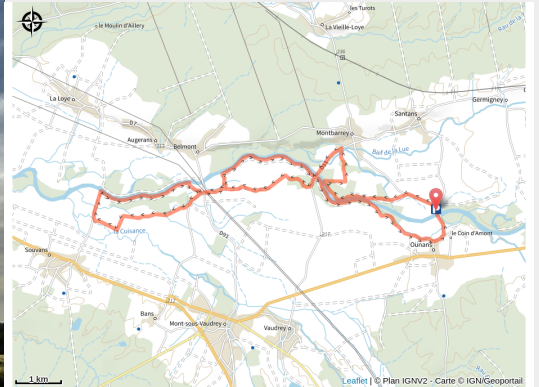


# Corne à la Poulette - 101B

Val d'Amour - Ounans



La plaine agricole (Chloé Salbin)



***Sur ce parcours VTT plutôt facile et sans dénivelé, partez à la découverte des bords de la rivière de la Loue et de sa plaine alluviale à la faune et la flore remarquable.***

## Infos pratiques

---

Pratique : VTT/VTAE

---

Durée : 2 h

---

Longueur : 22.4 km

---

Dénivelé positif : 109 m

---

Difficulté : Moyen

---

Type : Boucle

---

Thèmes : Faune et flore, Lacs, rivières et cascades

# Itinéraire

**Départ** : Ounans, L'Essart Monnot

**Arrivée** : Ounans, L'Essart Monnot

**Balisage** : ➤ Boucle VTT

**Communes** : 1. Ounans

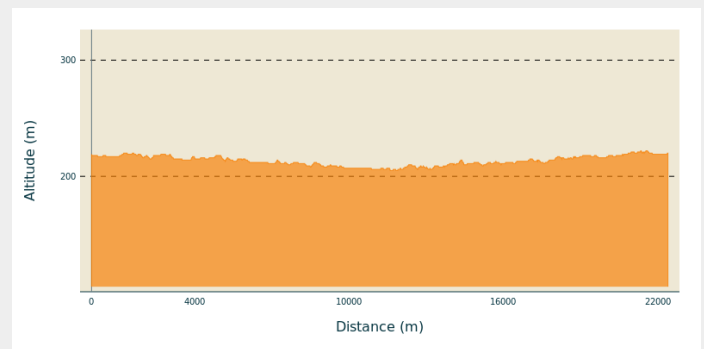
2. Montbarrey

3. Belmont

4. Augerans

5. Souvans

## Profil altimétrique

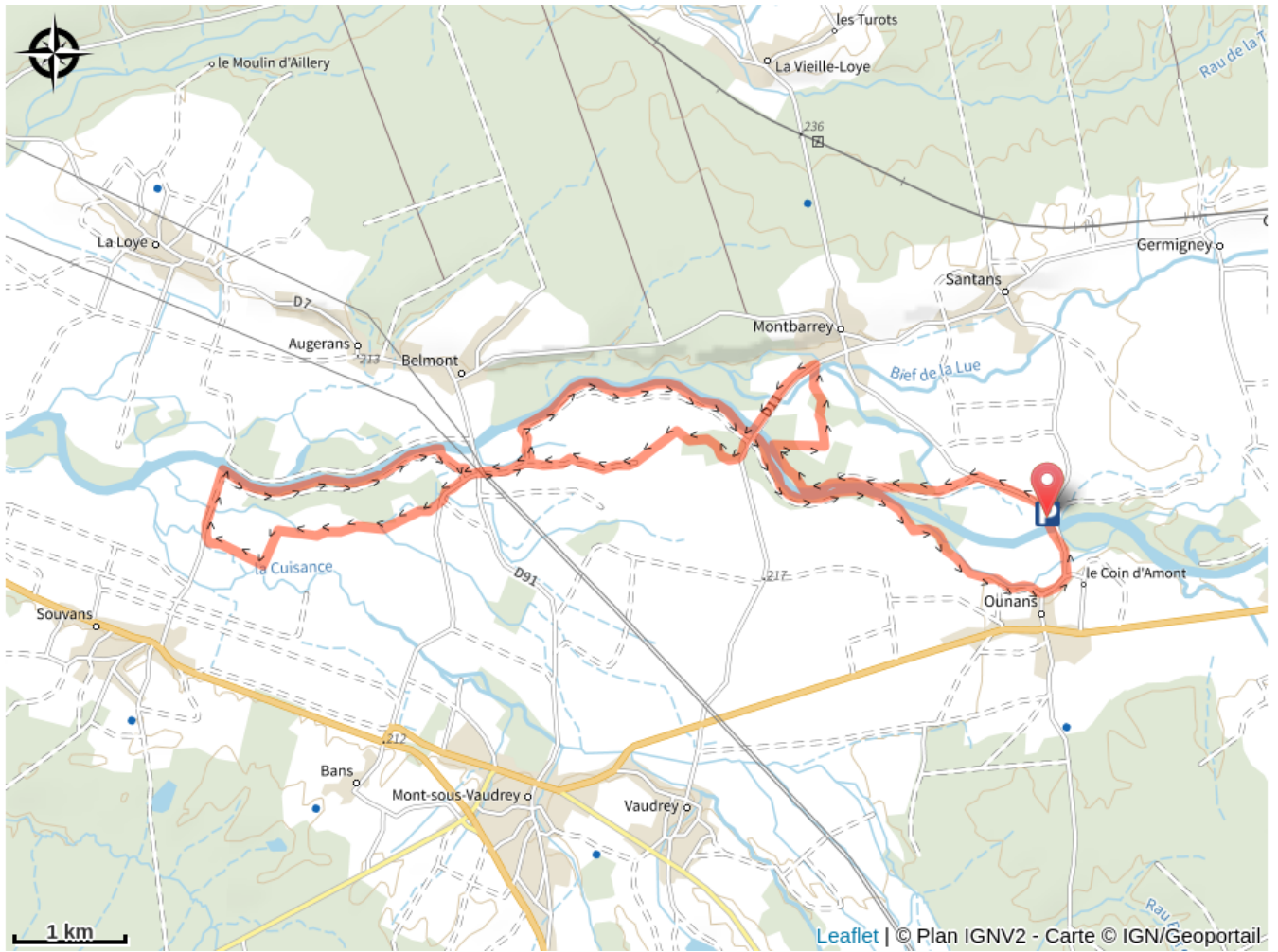


Altitude min 205 m Altitude max 222 m

Le circuit emprunte les bords de la Loue entre Ounans et Souvans.

De part et d'autre, la plaine du Val d'Amour offre une mosaïque de productions agricoles très diversifiée allant des prairies pour l'élevage, aux légumes (oignons, petits pois, haricots) en passant par les céréales, les oléo-protéagineuses (colza, tournesol, soja, lin, pois) et la production de semences. La nappe alluviale sous-jacente et la nature du terrain sont à l'origine de cette diversité.

# Sur votre chemin...



# Toutes les infos pratiques

## **VTTAE**

Ce parcours est accessible aux VTT à assistance électrique. Restez toutefois vigilant sur les sentiers, ne vous surestimez pas et restez prudent avec les autres usagers qui sont prioritaires sur vous.

## **Recommandations**

Parcours accessible au VTTAE pas de changement de difficulté (reste bleu)

## **Comment venir ?**

### Accès routier

A Ounans, traverser le village en passant devant l'Eglise direction Montbarrey. Traverser la rivière de la Loue pour rejoindre le départ.

### Parking conseillé

Parking le long de la route D71