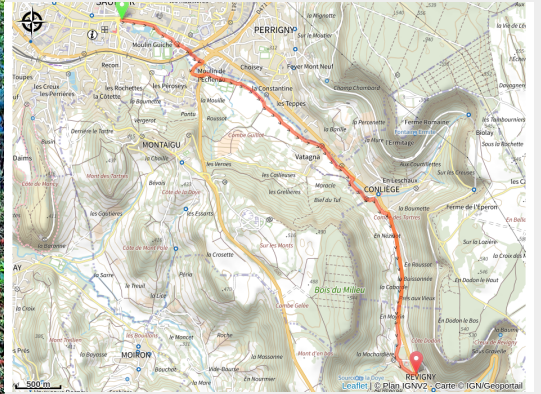


Voie Verte de la Vallière

Lons Agglomération - Lons-le-Saunier



Voie verte de la Vallière (© Jura Tourisme)



Au départ de Lons-le-Saunier, ville thermale et préfecture du Jura, la voie verte de la Vallière permet de rejoindre les villages de Perrigny, Conliège et Revigny en suivant la rivière de la Vallière qui serpente au fond de la reculée de Revigny-Conliège.

Infos pratiques

Pratique : Véloroute et voie-verte

Durée : 30 min

Longueur : 6.4 km

Dénivelé positif : 111 m

Difficulté : Facile


Type : Aller-retour

Thèmes : En famille, Lacs, rivières et cascades, Naturel

Itinéraire

Départ : Lons le Saunier Parc des Bains

Arrivée : Revigny

Balisage :  Véloroute et Voie Verte

Communes : 1. Lons-le-Saunier

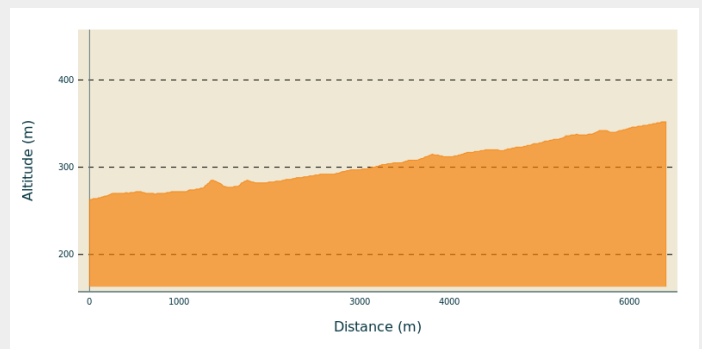
2. Perrigny

3. Montaigu

4. Conliège

5. Revigny

Profil altimétrique



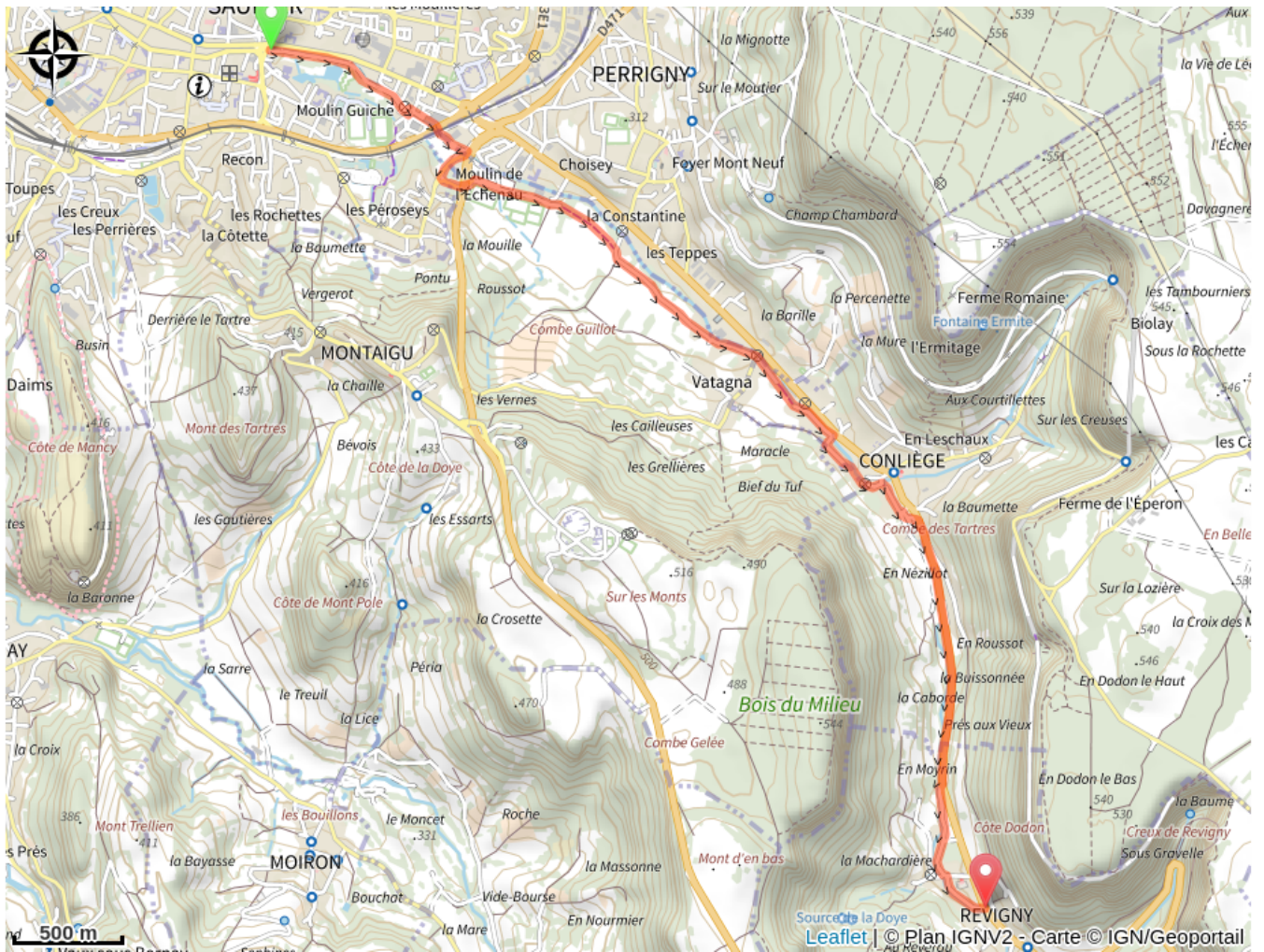
Altitude min 263 m Altitude max 352 m

Longue de 6 kilomètres, cette voie-verte est le trait d'union parfait entre la ville de Lons-le-Saunier, les villages limitrophes et la Voie PLM qui rejoint ensuite le Lac de Chalain et la ville de Champagnole par une ancienne voie de chemin de fer réhabilitée en voie-verte.

Particulièrement agréable et ombragée, la voie verte de la Vallière traverse tantôt des pâturages (chèvres, chevaux, vaches...), tantôt des zones pavillonnaires, mais toujours en restant au fond de la reculée en suivant le cours de la rivière de la Vallière qui prend sa source dans le village de Revigny. C'est d'ailleurs la Vallière qui a façonné le paysage et dessiné une superbe reculée dans la roche calcaire.

Une reculée particulièrement propice aux activités de pleine nature avec de nombreux parcours de randonnées, (dont le GR®59) et parcours VTT qui relient plusieurs panoramas comme le belvédère de la Guillotine ou des Tilleuls. Mais la reculée abrite également de nombreuses curiosités patrimoniales comme l'emblématique Ermitage de Conliège qui domine le village depuis 1605, l'Eglise Romane de Revigny et sa fresque du XVème siècle ou encore les croix Charnay et des Equinoxes.

Sur votre chemin...



Toutes les infos pratiques



Véloroute et Voie verte

Toutes les voies vertes sont réservées à l'usage exclusif des circulations douces et strictement interdites aux véhicules motorisés. (Sauf ayants-droit exceptionnels).



Recommandations

Prudence, à la sortie du Parc des Bains, vous passerez sous la route et la voie de chemin de fer, le passage est étroit (1m de large) et ne permet pas le passage des remorques vélo.

Revêtement :

- Parc des Bains à la Plaine de Jeux : Chemin blanc et sable stabilisé
- Plaine de Jeux à Revigny : Enrobé

Circulations douces :

- Parc des Bains à la Plaine de Jeux : Toutes pratiques sauf vélo de route, rollers et poussette.
- Plaine de Jeux à Revigny : Toutes pratiques

Comment venir ?

Accès routier

A Lons-le-Saunier rejoindre le Parc des Bains en suivant la direction des Thermes de Lons-le-Saunier.

Parking conseillé

Parking du Parc des Bains à Lons-le-Saunier

i Lieux de renseignement

Jura Tourisme

17 rue Rouget de Lisle, 39009 LONS-LE-SAUNIER

sejour@jura-tourism.com

Tel : 03 84 87 08 88

<https://www.jura-tourism.com/>

