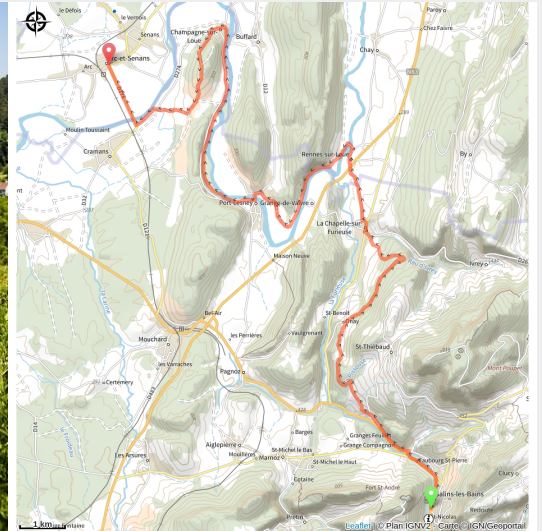


# Le Sentier des Gabelous

Cœur du Jura - Arbois - Poligny - Salins - Salins-les-Bains



Salins-les-Bains (Benjamin Becker/Jura Tourisme)



***À pied, à VTT ou à cheval le chemin des Gabelous vous emmène de Salins les Bains à Arc et Senans dans le Doubs. En le parcourant vous découvrirez Champagne-sur-Loue, Port-Lesney, Rennes-sur-Loue, La-Chapelle-sur-Furieuse, Onay et partirez à la découverte d'une terre marquée par sept millénaires d'histoire avec le sel. Un pays fabuleux où se construisent des salines, travaillent des sauniers et s'illustrent des contrebandiers***

## Infos pratiques

Pratique : Rando pédestre

Durée : 2 jours

Longueur : 26.0 km

Dénivelé positif : 493 m

Difficulté : Moyen


Type : Itinérance

Thèmes : Histoire et patrimoine

# Itinéraire

**Départ** : Salins-Les-Bains

**Arrivée** : Arc-et-Senans

**Balisage** : — PR® (Promenades et Randonnées)  Sentier d'interprétation

**Communes** : 1. Salins-les-Bains

2. La Chapelle-sur-Furieuse

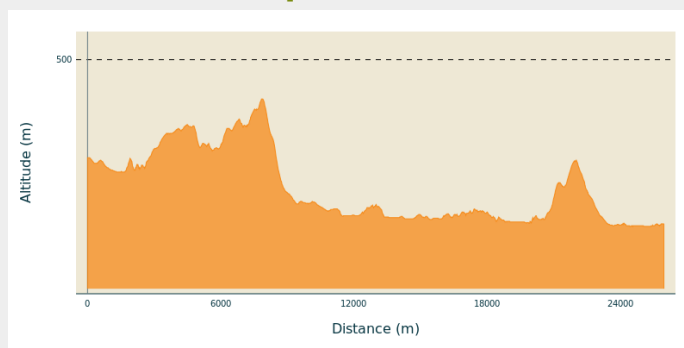
3. Saint-Thiébaud

4. Port-Lesney

5. Champagne-sur-Loue

6. Cramans

## Profil altimétrique



Altitude min 233 m Altitude max 437 m

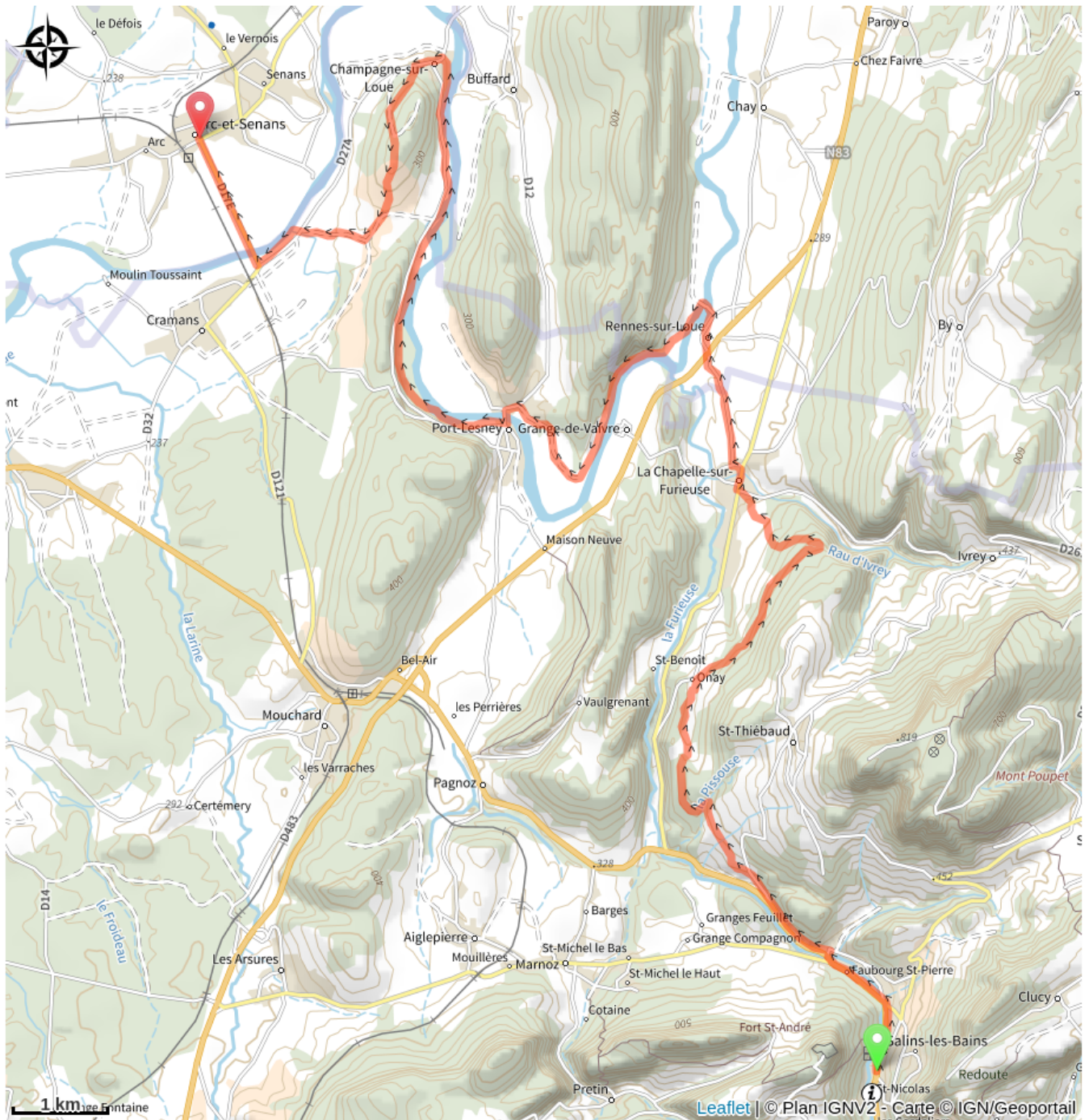
Le sentier des Gabelous suit approximativement le tracé historique du saumoduc, double conduite de bois qui permettait à la Saline Royale d'Arc et Senans de recevoir la saumure extraite depuis la Saline de Salins les Bains, aujourd'hui toutes deux classées au patrimoine mondial de l'UNESCO.

L'or blanc, convoité par les contrebandiers, était protégé par les Gabelous, les gendarmes du sel, d'où le nom du sentier est tiré ! Le sentier des gabelous retrace sur près de 30 km cette histoire particulière, en 15 étapes à travers 15 panneaux explicatifs et équipés de QR-codes.

Les panneaux d'interprétation explicatif sont également accessibles, en divers point, en voiture.

Vous longerez la Loue et la Furieuse par le bâtiment des Graduations, Champagne-sur-Loue, Port-Lesney, Rennes-sur-Loue et Chapelle-sur-Furieuse.

# Sur votre chemin...



# Toutes les infos pratiques



## Boucles Échappée Jurassienne



## Sentier d'interprétation

Les sentiers d'interprétations ou sentiers de découverte, sont des parcours aménagés très facile, particulièrement indiqués pour les familles, et équipés de panneaux d'informations. Ces panneaux permettent aux usagers de comprendre les milieux qu'ils traversent avec des données historiques, scientifiques, géologiques, culturelles ou naturelles.



## Recommandations

Avant de partir, nous vous conseillons de lire la rubrique [Conseils aux randonneurs](#), de vous équiper convenablement, de prendre de quoi vous ravitailler, de consulter la météo et de prendre un téléphone chargé. Dans tous les cas, ne surestimez pas vos forces.

Dans le Jura, les randonnées empruntent des chemins et sentiers dans des propriétés privées qui peuvent également servir à d'autres activités. Merci de respecter les lieux en restant sur les sentiers balisés et en respectant les autres usagers (randonneurs, vététistes, cavaliers, mais aussi exploitants forestiers, vignerons, bergers...).

Le Jura est un département nature et sauvage, merci de respecter l'environnement dans lequel vous évoluez : Ne jeter aucun débris, ne faites pas de feu, ne cueillez pas les fleurs sauvages. Respectez la tranquillité du bétail et de la faune sauvage en restant éloigné des troupeaux, en tenant votre chien en laisse et en refermant les barrières derrière vous. Renseignez-vous sur les zones de protection de biotope, réserves naturelles ou zone Natura 2000 dans lesquelles des restrictions sont applicables.

En cas de travaux forestiers (abatage, débardage...), de travaux sur les sentiers (réfection de sentier, débroussaillage...) ou de zones de chasse en cours ou battue pour votre sécurité, sachez renoncer et faire demi-tour.

## Comment venir ?

## Accès routier

Dans Arc et Senans, suivre la direction de la Saline Royale.

## Parking conseillé

Parking en face de la Saline Royale, Arc et Senans

# Zones de sensibilité environnementale

Le long de votre itinéraire, vous allez traverser des zones de sensibilité liées à la présence d'une espèce ou d'un milieu particulier. Dans ces zones, un comportement adapté permet de contribuer à leur préservation. Pour plus d'informations détaillées, des fiches spécifiques sont accessibles pour chaque zone.

## APPB CORNICHES CALCAIRES - LE JOUTELOT

Période de sensibilité : Février, Mars, Avril, Mai, Juin

Contact : LPO BFC - DT Franche-Comté

Mail : [franche-comte@lpo.fr](mailto:franche-comte@lpo.fr)

Tel : 03 81 50 43 10

Site : [www.bfc.lpo.fr](http://www.bfc.lpo.fr)



FR3800859 - Corniches calcaires du département du Jura

Espèces concernées : Faucon pèlerin, Hibou grand-duc, Tichodrome échelette, Harlebièvre, Grand Corbeau, Choucas des tours, Faucon crécerelle, Martinet à ventre blanc, Hirondelle des rochers et Hirondelle de fenêtre.

Afin de garantir l'équilibre biologique des milieux nécessaires à la reproduction, l'alimentation, le repos et la survie de l'espèce concernée, il est instauré un arrêté préfectoral de protection de biotope sur le Joutelot sur la commune de Port-Lesney.

Dans ce périmètre, est interdit pendant la période de reproduction (du 15/02 au 01/07) :

- Le survol à moins de 150 m des parois rocheuses part tout aéronef, y compris engins volant téléguidé
- La pratique de l'escalade, y compris la descente en rappel
- Les activités de canyoning et de spéléologie
- La pratique de toute activité bruyantes (motorisation, sonorisation)

Merci d'éviter le secteur pour permettre la reproduction des espèces.

## Lieux de renseignement

**Coeur du Jura Tourisme - Arbois - Poligny - Salins**

Place des Salines, 39110 SALINS-LES-BAINS

Tel : 03 84 73 01 34

<https://www.coeurdujura-tourisme.com/>

