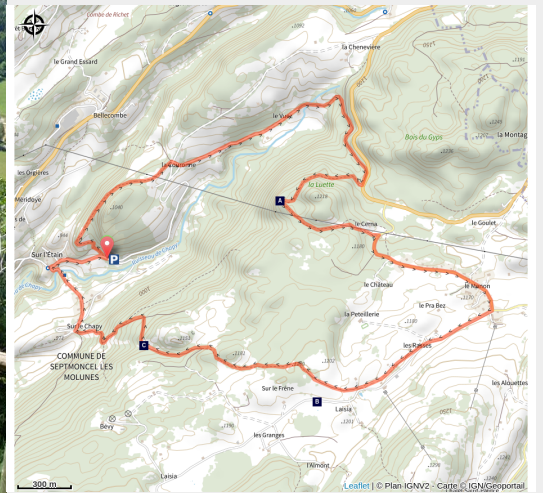


Le Sentier des Lapidaires

Haut-Jura Saint-Claude - Septmoncel les Molunes



Sentier des Lapidaires (© Anne Ecuyer)



Cette randonnée pédagogique démarre au lieu-dit « Le contour des Italiens » sur la commune déléguée de Septmoncel les Molunes. Son intérêt principal est de faire découvrir des panoramas d'exception à travers plusieurs bornes pédagogiques qui donnent des explications sur la région et les paysages.

Infos pratiques

Pratique : Rando pédestre

Durée : 2 h 30

Longueur : 8.7 km

Dénivelé positif : 356 m

Difficulté : Difficile


Type : Boucle

Thèmes : Géologie, Histoire et patrimoine, Naturel

Itinéraire

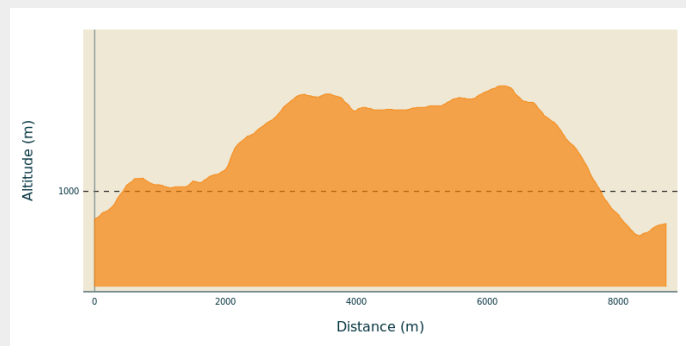
Départ : Septmoncel

Arrivée : Septmoncel

Balisage : — PR® (Promenades et Randonnées)  Sentier d'interprétation

Communes : 1. Septmoncel les Molunes

Profil altimétrique

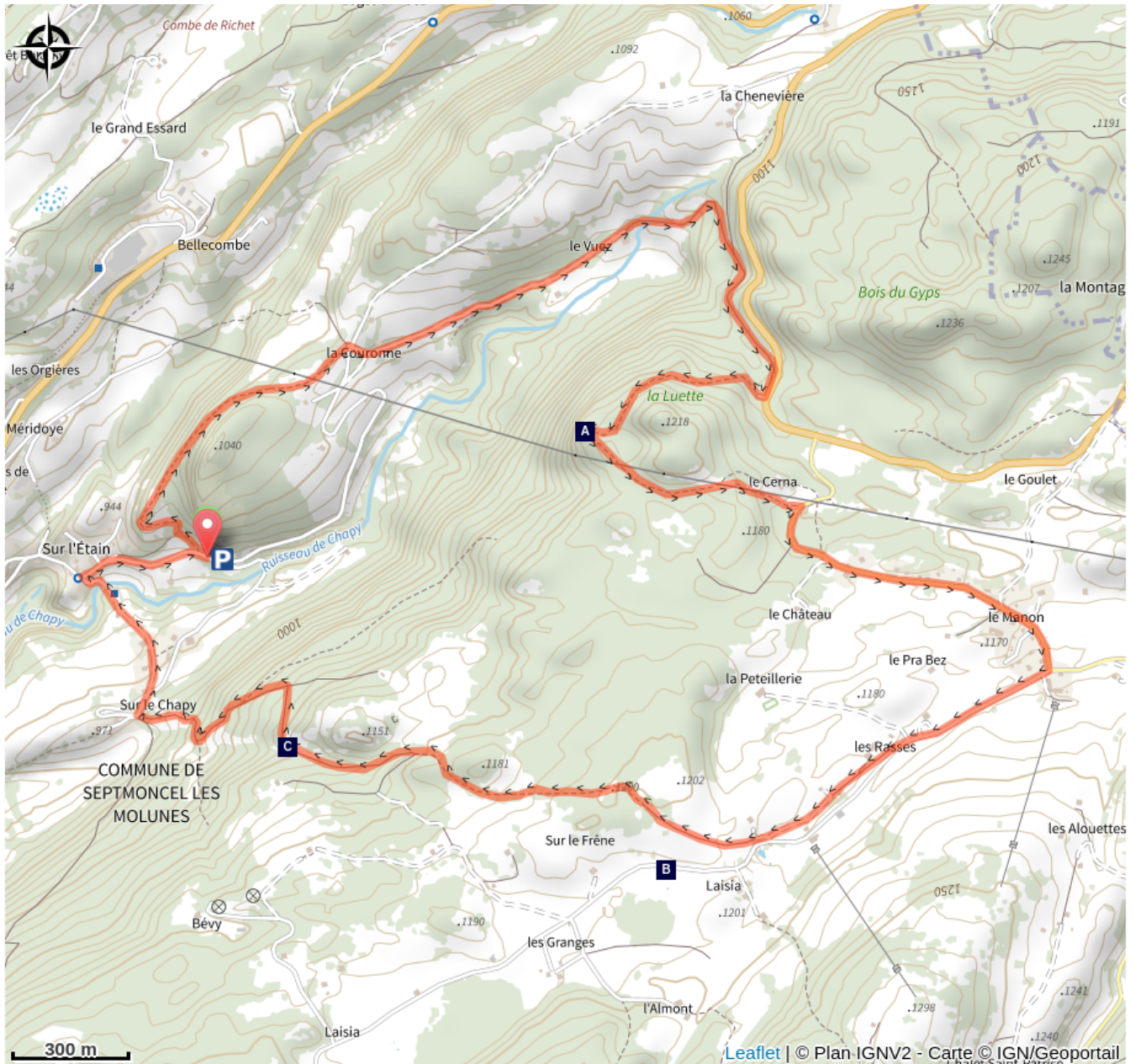


Altitude min 914 m Altitude max 1206 m

Le Haut Jura est une terre de lapidaires. Leur histoire dans le Jura remonte à la Révocation de l'Edit de Nantes lorsque des juifs et des protestants furent chassés de Paris. Ces lapidaires et bimbetotiers de la rue du Temple se réfugièrent en Suisse puis, poussés par la crise économique qui atteignait aussi ce pays, dans le Pays de Gex et le Jura. Ils étaient attirés également par la force motrice naturelle des cours d'eau.

Ce métier consiste à tailler et polir des pierres de couleur, principalement utilisées en bijouterie (le mot latin « lapis » signifie pierre).

Sur votre chemin...



Point de vue de la Luette (A)

Les dolines (B)

Point de vue du Frêne (C)

Toutes les infos pratiques



Boucles Échappée Jurassienne



Sentier d'interprétation

Les sentiers d'interprétations ou sentiers de découverte, sont des parcours aménagés très facile, particulièrement indiqués pour les familles, et équipés de panneaux d'informations. Ces panneaux permettent aux usagers de comprendre les milieux qu'ils traversent avec des données historiques, scientifiques, géologiques, culturelles ou naturelles.

Comment venir ?

Accès routier

Depuis Saint-Claude, prendre la direction de Septmoncel par la route des lacets D436. Dans le village de Septmoncel, prendre à droite pour rejoindre le lieu-dit "Sur l'Etain"

Parking conseillé

Parking de l'Etain à Septmoncel

Lieux de renseignement

Office de Tourisme Haut-Jura Saint-Claude

1 Avenue de Belfort, 39200 SAINT-CLAUDE

contact.ot@hautjurasaintclaude.fr

Tel : 03 84 45 34 24

<https://www.saint-claude-haut-jura.com/>



Sur votre chemin...

Point de vue de la Lulette (A)

Le point de vue de la Lulette 1 (218m) permet de voir Roche Blanche (point de vue sur Saint-Claude et Septmoncel), le village de Septmoncel avec son église paroissiale "Saint Etienne", bâtie à la deuxième moitié du XVIIe siècle et appartenant au diocèse de Saint-Claude et son clocher franc comtois. Le cimetière se trouve au pied de l'église. On voit également l'usine Dalloz spécialisée dans le secteur d'activité du commerce de détail d'articles d'horlogerie et de bijouterie en magasin spécialisé.

Les dolines (B)

Observer deux petites dépressions au milieu du champ à droite. Ces dépressions de forme circulaire, généralement plus larges que profondes, se nomment « dolines ». Elles sont une révélation du sol karstique liée à la dissolution de la roche. Elles se créent par fracturation des calcaires, dont les fissures s'élargissent par dissolution et par évacuation. Elles se trouvent en grand nombre là où les calcaires ont subi une importante fissuration, le long des failles ou des sommets d'anticlinaux, comme c'est le cas ici.

Point de vue du Frêne (C)

A 971m d'altitude, le point de vue du Frêne offre une vue sur le village de Septmoncel, sur l'usine Dalloz qui a été créée le 15 décembre 1981 et spécialisée dans le secteur d'activité du commerce de détail d'articles d'horlogerie et de bijouterie en magasin spécialisé.