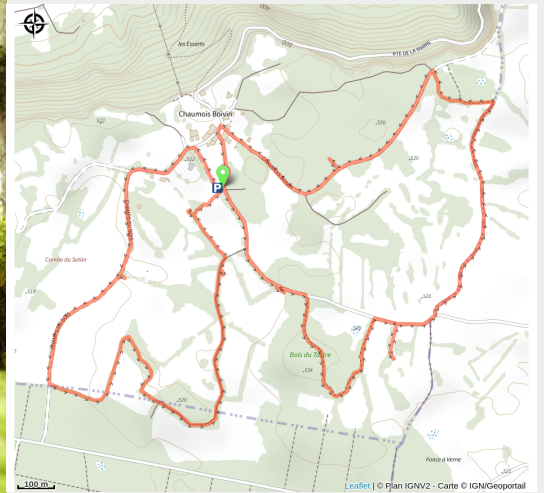


# Le Sentier des pierres sèches

Bresse Haute-Seille



Cabane en pierres sèches (OT Jurabsolu)



**Le sentier des pierres sèches est idéal pour les familles. La balade est récréative entre découverte des cabordes et murgers et vues splendides sur la reculée de Blois-sur-Seille. Elle emprunte également une portion du GR® 59 - Échappée Jurassienne.**

## Infos pratiques

Pratique : Rando pédestre

Durée : 2 h

Longueur : 6.3 km

Dénivelé positif : 91 m

Difficulté : Facile


Type : Boucle

Thèmes : En famille, Histoire et patrimoine, Insolite

# Itinéraire

**Départ** : Chaumois Boivin

**Arrivée** : Chaumois Boivin

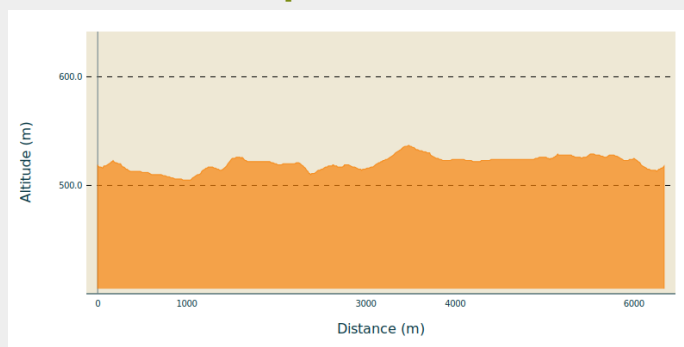
**Balisage** : — PR® (Promenades et Randonnées)  Sentier d'interprétation

**Communes** : 1. Blois-sur-Seille

2. Nevy-sur-Seille

3. La Marre

## Profil altimétrique



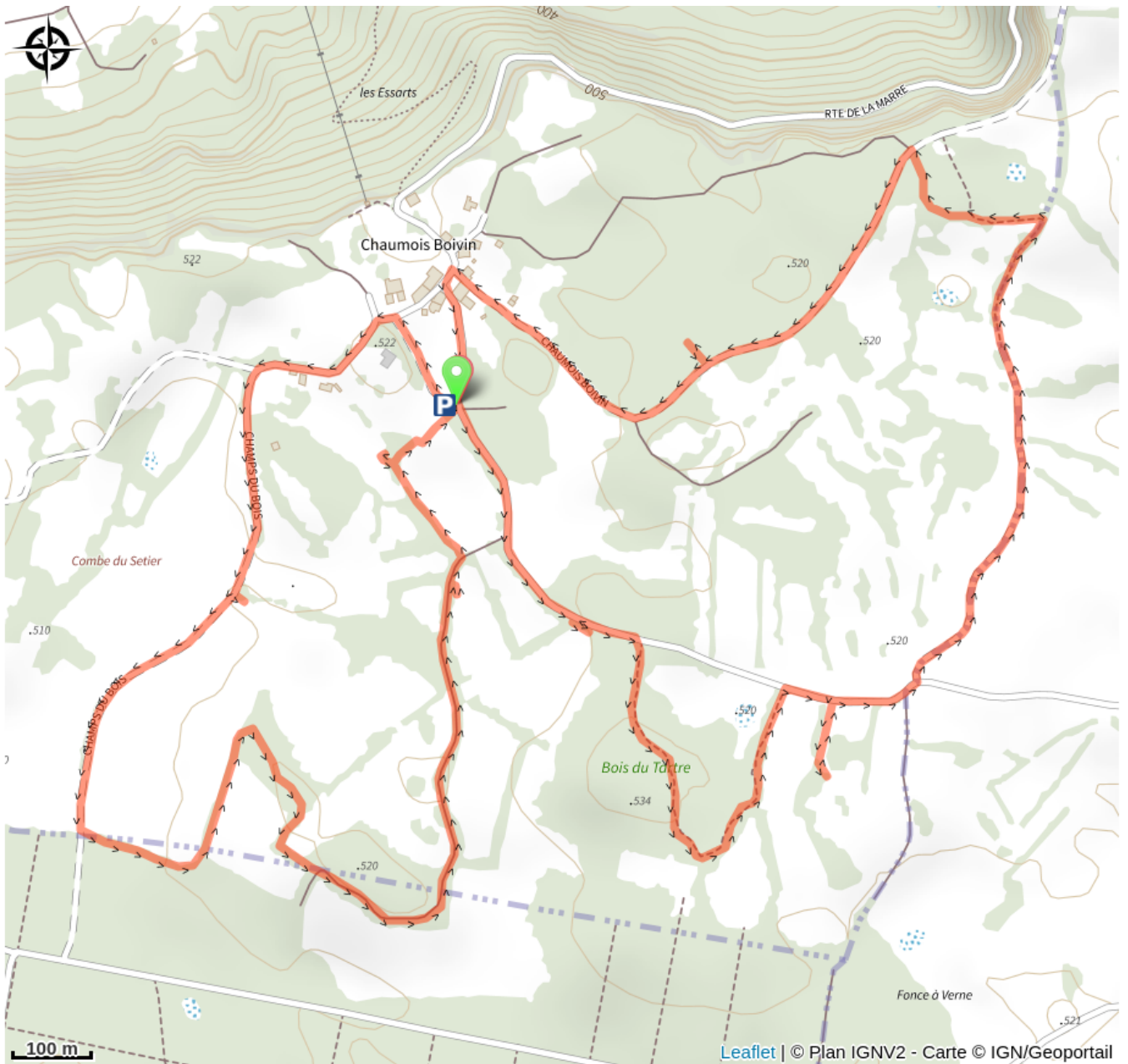
Altitude min 505 m Altitude max 537 m

Entre Blois-sur-Seille et La Marre, un parking est aménagé à proximité du hameau de Chaumois-Boivin. Le circuit de 6 km donne à voir deux types de constructions édifiées par simple juxtaposition des pierres calcaires tirées des champs lors des labours, sans utiliser de liant. Ingénieux !

D'une part, les cabanes de bergers ou cabordes qui servaient aux gardiens de troupeaux et agriculteurs à s'abriter. Et d'autre part, des murs en pierre sèche, appelés « murgers », qui délimitent les parcelles des pâturages où paissent les vaches et les chèvres. Ce patrimoine typique du « Premier Plateau », conservé précieusement, reste fragile.

Sur le parcours, le belvédère des Exterpois offre une vue remarquable sur la reculée de Blois, Ladoye-sur-Seille et toute la vallée de la Haute-Seille. L'atmosphère du hameau de Chaumois Boivin et ses jardins donne envie de faire une halte et d'en découvrir davantage sur ce fameux « téléphérique à lait », unique en son genre...

# Sur votre route...



# Toutes les informations pratiques



## Boucles Échappée Jurassienne



## Sentier d'interprétation

Les sentiers d'interprétations ou sentiers de découverte, sont des parcours aménagés très facile, particulièrement indiqués pour les familles, et équipés de panneaux d'informations. Ces panneaux permettent aux usagers de comprendre les milieux qu'ils traversent avec des données historiques, scientifiques, géologiques, culturelles ou naturelles.

## Comment venir ?

### Accès routier

Depuis le village de La Marre, prendre la direction de Chaumois-Boivin/Blois sur Seille. S'arrêter au parking à l'entrée du hameau Chaumois-Boivin. Accès possible également par Blois-sur-Seille via la route de la Marre.

### Parking conseillé

Parking à l'entrée du hameau de Chaumois-Boivin

# Zones de sensibilité environnementale

Le long de votre itinéraire, vous allez traverser des zones de sensibilité liées à la présence d'une espèce ou d'un milieu particulier. Dans ces zones, un comportement adapté permet de contribuer à leur préservation. Pour plus d'informations détaillées, des fiches spécifiques sont accessibles pour chaque zone.

## **APPB Reculées de la Haute Seille**

Période de sensibilité : Janvier, Février, Mars, Avril, Mai, Juin, Juillet, Août, Septembre, Octobre, Novembre, Décembre

Contact : LPO BFC - DT Franche-Comté

Mail : [franche-comte@lpo.fr](mailto:franche-comte@lpo.fr)

Tel : 03 81 50 43 10

Site : [www.bourgogne-franche-comte.lpo.fr](http://www.bourgogne-franche-comte.lpo.fr)

FR3800680 - Reculées De La Haute Seille

Espèces concernées : Faucon pèlerin, Faucon crécerelle, Grand corbeau, Grand-duc d'Europe, Martinet à ventre blanc, Hirondelle des rochers, Hirondelle de fenêtre, Molosse de Cestoni, Vespère de Savi.

Afin de garantir l'équilibre biologique des milieux nécessaires à la reproduction, l'alimentation, le repos et la survie des espèces concernées, il est instauré un arrêté préfectoral de protection de biotope couvrant des habitats de falaise, d'éboulis, de pelouse et de forêt de pente.

Dans ce périmètre, est interdit :

- Le survol à moins de 150 m des parois rocheuses part tout aéronef, y compris engins volant téléguidé
- La pratique des activités sportives et de loisir sur les parois rocheuses : l'escalade, y compris la descente en rappel, le canyoning à l'exception de la zone équipée à « Sermu ».

Merci d'éviter le secteur pour permettre la reproduction de l'espèce.

**i Lieux de renseignement**

**Office de Tourisme JurAbsolu**  
3 Place de la Mairie, 39210 VOITEUR  
contact@jurabsolu.fr  
Tel : 03 84 44 62 47  
<https://www.jurabsolu.fr/>

